




# ÚZEMNĚ ANALYTICKÉ PODKLADY MORAVSKOSLEZSKÉHO KRAJE – AKTUALIZACE 2021

## PODKLADY PRO ROZBOR UDRŽITELNÉHO ROZVOJE ÚZEMÍ



### I.b Výkres urbanistických, architektonických a ostatních civilizačních hodnot

1 : 100 000








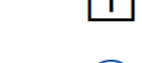



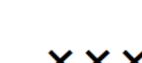


#### ADMINISTRATIVNÍ ČLENĚNÍ

-  HRANICE STÁTU
-  HRANICE KRAJE
-  HRANICE SO ORP
-  HRANICE OBCE






#### I. URBANISTICKÉ HODNOTY

-  URBANISTICKÉ HODNOTY SÍDEL, DOCHOVANÉ OSÍDLLENÍ KRAJINY
-  SORELA













#### II. KULTURNÍ A HISTORICKÉ HODNOTY ÚZEMÍ

-  NEMOVITÁ NÁRODNÍ KULTURNÍ PAMÁTKA
-  MĚSTSKÁ PAMÁTKOVÁ REZERVACE
-  VESNICKÁ PAMÁTKOVÁ REZERVACE
-  MĚSTSKÁ PAMÁTKOVÁ ZÓNA
-  VESNICKÁ PAMÁTKOVÁ ZÓNA
-  ZÁMEK S EXPOZICÍ
-  HRAD/ZŘÍCENINA
-  TECHNICKÁ PAMÁTKA
-  VĚTRNÝ A VODNÍ MLÝN
-  POUTNÍ MÍSTO
-  ROZHLEDNA, VYHLÍDKOVÁ VĚŽ
-  OSTATNÍ VÝZNAMNÁ NEMOVITÁ KULTURNÍ PAMÁTKA
-  SYSTÉM OPEVNĚNÍ (PŘED 2. SV. VÁLKOU)
-  OBLAST S VÝRAZNĚ DOCHOVANÝM ČLENĚNÍM PLUŽINY

#### III. SPORTOVNĚ REKREAČNÍ ATRAKTIVITY

-  LYŽAŘSKÉ STŘEDISKO
-  LÁZNĚ, WELLNESS
-  AQUAPARK, KOUPALIŠTĚ, KRYTÝ BAZÉN
-  GOLFOVÉ HŘIŠTĚ
-  ZOO, ARBORETUM

#### IV. VEŘEJNÁ DOPRAVNÍ A TECHNICKÁ INFRASTRUKTURA

-  LETIŠTĚ VEŘEJNÉ S MEZINÁRODNÍM PROVOZEM
-  LETIŠTĚ VEŘEJNÉ S VNITROSTÁTNÍM PROVOZEM
-  PLOCHA PRO VZLETY A PŘISTÁNÍ
-  DÁLNICE I.TŘÍDY
-  DÁLNICE II.TŘÍDY
-  SILNICE I. TŘÍDY
-  SILNICE II. TŘÍDY
-  SILNICE III. TŘÍDY
-  ŽELEZNIČNÍ TRATĚ – MEZINÁRODNÍ KORIDOR
-  ŽELEZNIČNÍ TRATĚ CELOSTÁTNÍ
-  ŽELEZNIČNÍ TRATĚ REGIONÁLNÍ
-  ŽELEZNIČNÍ TRATĚ ÚZKOROZCHODNÁ

#### V. REKREAČNÍ OBLASTI

-  BESKYDY – VALAŠSKO
-  JESENÍKY
-  OPAVSKÉ SLEZSKO
-  OSTRAVSKO
-  POODŘÍ – MORAVSKÉ KRAVAŘSKO
-  TĚŠÍNSKÉ SLEZSKO



POŘIZOVATEL

Krajský úřad Moravskoslezského kraje  
odbor územního plánování a stavebního řádu  
28. října 117  
702 18 Ostrava

ZDROJE POUŽITÝCH  
GEODAT

Český úřad zeměměřický a katastrální (2021)  
Krajský úřad Moravskoslezského kraje (2021)

