





ÚZEMNĚ ANALYTICKÉ PODKLADY MORAVSKOSLEZSKÉHO KRAJE – AKTUALIZACE 2021

PODKLADY PRO ROZBOR UDRŽITELNÉHO ROZVOJE ÚZEMÍ










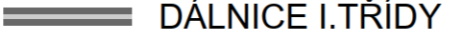
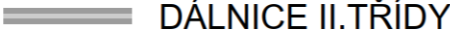
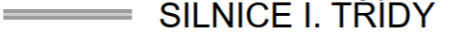
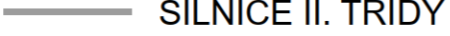

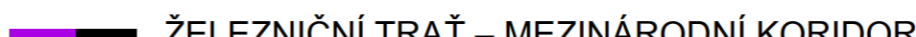
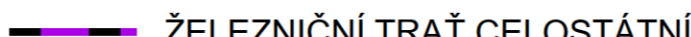
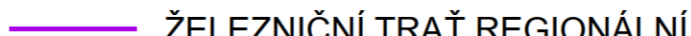

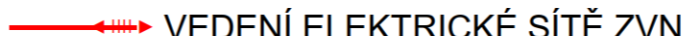
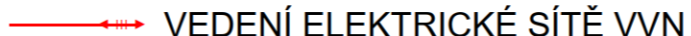

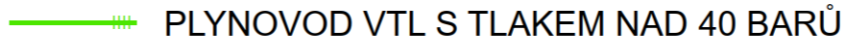

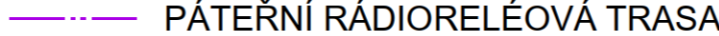
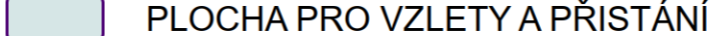
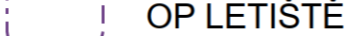


II.b Limity vyplývající z civilizačních hodnot a vlastností území

1 : 100 000




ADMINISTRATIVNÍ ČLENĚNÍ

-  HRANICE STÁTU
-  HRANICE KRAJE
-  HRANICE SO ORP
-  HRANICE OBCE








VEŘEJNÁ DOPRAVNÍ A TECHNICKÁ INFRASTRUKTURA

-  PLOCHA PRO VZLETY A PŘISTÁNÍ
-  VÝZNAMNÁ RADIOVÁ STANICE NA RR TRASE
-  ELEKTRÁRNA TEPELNÁ
-  ELEKTRÁRNA VĚTRNÁ
-  VENKOVNÍ STANICE (ROZVODNA, TRANSFORMOVNA 400 KV)
-  REGULAČNÍ/MĚŘÍCÍ STANICE VTL S TLAKEM NAD 40 BARŮ
-  AREÁL SKLADU POHONNÝCH HMOT
-  PLOCHA/OBJEKT DŮLEŽITÝ PRO OBRANU STÁTU (OBS)
-  OBJEKT POŽÁRNÍ OCHRANY
-  DÁLNICE I. TŘÍDY
-  DÁLNICE II. TŘÍDY
-  SILNICE I. TŘÍDY
-  SILNICE II. TŘÍDY
-  SILNICE III. TŘÍDY
-  ŽELEZNIČNÍ TRAŤ – MEZINÁRODNÍ KORIDOR
-  ŽELEZNIČNÍ TRAŤ CELOSTÁTNÍ
-  ŽELEZNIČNÍ TRAŤ REGIONÁLNÍ
-  ŽELEZNIČNÍ TRAŤ ÚZKOROZCHODNÁ
-  VEDENÍ ELEKTRICKÉ SÍTĚ ZVN
-  VEDENÍ ELEKTRICKÉ SÍTĚ VVN
-  DÁLKOVÝ VODOVODNÍ ŘAD
-  PLYNOVOD VTL S TLAKEM NAD 40 BARŮ
-  PLYNOVOD VTL DO TLAKU 40 BARŮ VČETNĚ
-  PÁTEŘNÍ RÁDIORELÉOVÁ TRASA
-  PLOCHA PRO VZLETY A PŘISTÁNÍ
-  OP LETIŠTĚ
-  OP OBJEKTU DŮLEŽITÉHO PRO OBRANU STÁTU
-  VYMEZENÁ ZÓNA HAVARIJNÍHO PLÁNOVÁNÍ

ODPADOVÉ HOSPODÁŘSTVÍ

-  OBJ. ZAŘAZENÝ DO SKUP. A NEBO B S UMÍSTĚNÝMI NEBEZPEČNÝMI LÁTKAMI
-  SKLÁDKA
-  SPALOVNA

KULTURNÍ A HISTORICKÉ HODNOTY ÚZEMÍ

-  NEMOVITÁ NÁRODNÍ KULTURNÍ PAMÁTKA
-  MĚSTSKÁ PAMÁTKOVÁ REZERVACE
-  VESNICKÁ PAMÁTKOVÁ REZERVACE
-  MĚSTSKÁ PAMÁTKOVÁ ZÓNA
-  VESNICKÁ PAMÁTKOVÁ ZÓNA
-  LÁZEŇSKÉ MÍSTO – VNĚJŠÍ LÁZEŇSKÉ ÚZEMÍ
-  LÁZEŇSKÉ MÍSTO – VNITŘNÍ LÁZEŇSKÉ ÚZEMÍ



POŘIZOVATEL

Krajský úřad Moravskoslezského kraje
odbor územního plánování a stavebního řádu
28. října 117
702 18 Ostrava

ZDROJE POUŽITÝCH
GEODAT

Český úřad zeměměřický a katastrální (2021)
Krajský úřad Moravskoslezského kraje (2021)

