

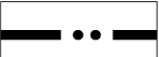

















ÚZEMNÍ PLÁN NOVÝ JIČÍN

I.B.a VÝKRES ZÁKLADNÍHO ČLENĚNÍ ÚZEMÍ

1 : 5000

LINIOVÉ PRVKY

STAV	NÁVRH	
		ŘEŠENÉ ÚZEMÍ
		HRANICE OBCE
		HRANICE KATASTRU
		HRANICE INTRAVILÁNU Z R. 1966
		HRANICE ZASTAVĚNÉHO ÚZEMÍ K 30.6.2008
		ZASTAVITELNÉ PLOCHY
		PLOCHY PŘESTAVBY A DOSTAVBY
		R1 - ÚZEMNÍ REZERVA ZASTAVITELNÉ PLOCHY R2 - ÚZEMNÍ REZERVA KORIDORU PRO ALTERNATIVNÍ VEDENÍ TRASY OBCHVATU SILNICE I/57
		PLOCHY PRO KTERÉ JE PODMÍNKOU PRO PROVĚŘENÍ ZMĚN URBANISTICKÁ STUDIE