

















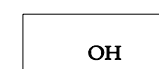

SPOLUFINANCOVÁNO Z EVROPSKÉHO FONDU PRO REGIONÁLNÍ ROZVOJ V RÁMCI INTEGROVANÉHO OPERAČNÍHO PROGRAMU

ÚZEMNÍ PLÁN VEŘOVICE ODŮVODNĚNÍ

8. VÝKRES PŘEDPOKLÁDANÝCH ZÁBORŮ PŮDNÍHO FONDU

1 : 5 000

	HRANICE SPRÁVNÍHO ÚZEMÍ OBCE
	HRANICE INTRAVILÁNU K 1.9.1966
	HRANICE ZASTAVĚNÉHO ÚZEMÍ OBCE K 1. 4. 2009
	OHRANIČENÍ PLOCH ZÁBORU
	HRANICE BPEJ
	HRANICE 50 m OD OKRAJE LESA
	LOKÁLNÍ BIOCENTRA
	LOKÁLNÍ BIOKORIDORY
	REGIONÁLNÍ BIOCENTRA
	REGIONÁLNÍ BIOKORIDORY
	NADREGIONÁLNÍ BIOKORIDORY
	ORNÁ PŮDA
	ZAHRADY
	TRVALÉ TRAVNÍ POROSTY
	NEZEMĚDĚLSKÉ POZEMKY
	ODVODNĚNÉ POZEMKY

	OZNAČENÍ ZASTAVITELNÝCH PLOCH
	OZNAČENÍ PLOCH PŘESTAVBY
	PLOCHY SMÍŠENÉ OBYTNÉ
	PLOCHY OBČANSKÉHO VYBAVENÍ
	OBČANSKÉHO VYBAVENÍ - SPORTOVNÍ ZAŘÍZENÍ
	OBČANSKÉHO VYBAVENÍ - HŘBITOV
	PLOCHY VÝROBY A SKLADOVÁNÍ
	PLOCHY PROSTRANSTVÍ VEŘEJNÝCH
	PLOCHY ZEMĚDĚLSKÉ - ZAHRADY
	PLOCHY DOPRAVNÍ INFRASTRUKTURY SILNIČNÍ
	ČÍSLO PLOCHY ÚSES
	NADREGIONÁLNÍ BIOKORIDORY
	REGIONÁLNÍ BIOCENTRA
	REGIONÁLNÍ BIOKORIDORY
	LOKÁLNÍ BIOCENTRA
	LOKÁLNÍ BIOKORIDORY
	KÓD BPEJ - TŘÍDA OCHRANY ZEMĚDĚLSKÝCH POZEMKŮ
	KÓD LESNÍCH POZEMKŮ

PROJEKTOVÁ ČINNOST, URBANISMUS, ÚZEMNÍ PLÁNOVÁNÍ, EKOLOGIE, GIS
URBANISTICKÉ STŘEDISKO OSTRAVA, s.r.o.
 OSTRAVA s.r.o. Spartakovců 3, Ostrava-Poruba, 70800 tel: 596 939 530

ZODP.PROJEKTANT : ING. ARCH. VLADIMÍRA FUSKOVÁ	ZAK. ČÍSLO : U - 228
ZPRACOVATEL : LIBUŠE FRANČÍKOVÁ	
OBJEDNATEL : OBEC VEŘOVICE	DATUM : ČERVENEC 2009