

ÚZEMNÍ PLÁN VŘESINA

ÚPLNÉ ZNĚNÍ PO ZMĚNĚ Č.2A

DOPRAVA


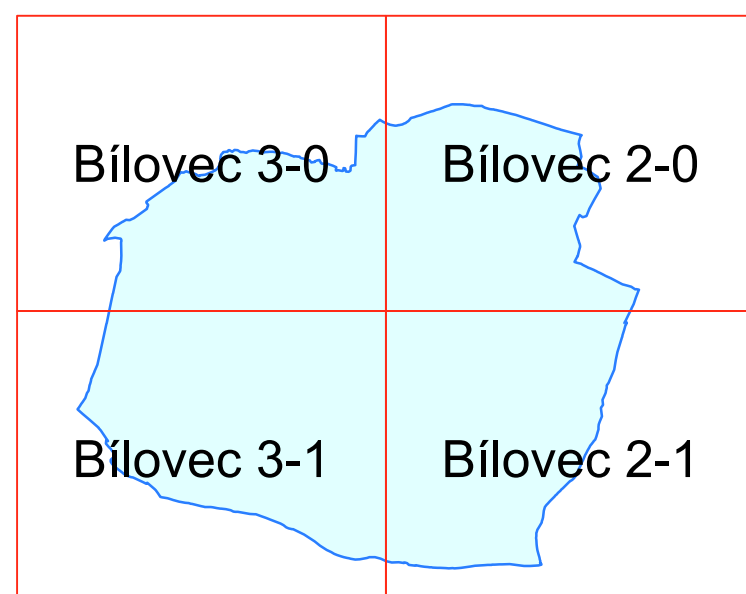
STABILIZOVANÝ STAV	ZASTAVITELNÉ PLOCHY	PLOCHY PŘESTAVBY	
D..			PLOCHY PRO SILNIČNÍ DOPRAVU (DS),
DS..	DS-2#	DS-3#	PLOCHY A KORIDORY DOPRAVNÍ INFRASTRUKTURY (D)
	SK-22		KORIDORY SMÍŠENÉ BEZ ROZLIŠENÍ (SK), VE KTERÝCH JSOU NAVRŽENY NOVÉ KOMUNIKACE (DOPRAVNÍ PLOCHY)
P..	PZ..		PLOCHY VEŘEJNÝCH PROSTRANSTVÍ (P), JEJICHŽ SOUČÁSTÍ JE KOMUNIKACE, POPŘ. JE V NICH NOVÁ KOMUNIKACE NAVRŽENA.
DZ..			PLOCHY PRO DRÁŽNÍ DOPRAVU (DZ)
			STÁTNÍ SILNICE
			VÝZNAMNÉ MÍSTNÍ KOMUNIKACE
			ÚČELOVÁ KOMUNIKACE
			TRAMVAJOVÁ TRÁŤ
			KORIDOR PRO CYKLISTICKOU STEZKU O ŠÍŘCE 2M
			LYŽAŘSKÝ VLEK
			CYKLISTICKÁ STEZKA
oo			CYKLISTICKÁ TRASA VEDENÁ PO KOMUNIKACI
			STEZKA PRO PĚŠÍ
			MOST/LÁVKA

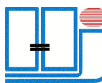
STAV	NÁVRH	
		PLOCHY A KORIDORY ÚZEMNÍCH REZERV S OZNAČENÍM ZPŮSOBU JEJICH VYUŽITÍ (PŘÍSLUŠNÝM KÓDEM VE FIALOVÉ BARVĚ)
STAV		
JEVY OSTATNÍ		
		HRANICE OBCE (ŘEŠENÉHO ÚZEMÍ)
		POŽADAVEK NA AKCEPTACI PROSTUPU MÍSTNÍ KOMUNIKACE
		PLOCHA DOTČENA POŽADAVKY NA AKCEPTACI PROSTUPU STAVEB PRO DOPRAVNÍ OBSLUHU ÚZEMÍ (STAVBY BUDOU UPŘESNĚNY V RÁMCI ZPRACOVÁNÍ PODROBNÉ DOKUMENTACE)

Poznámky:
TATO LEGENDA JE NEDÍLNOU SOUČÁSTÍ VÝKRESU

Č. I.B.2.2. DOPRAVA

Doplněný polohopis slouží pouze pro tento úkol a je součástí zobrazených jevů územního plánu. Zákres nových jevů byl proveden na základě terénní obchůzky, porovnáním s daty katastrálního úřadu a vydaných ÚR.
Zakreslené doplnění polohopisu je pouze přibližné a informativní a nenahrazuje přesné zaměření katastrálním úřadem!
Souřadnicový systém JTSK.
Výkres se skládá ze 4 účelově sestavených mapových listů.



 ING. ARCH. JAROSLAV HALUZA Hynaisova 3, OSTRAVA - MARIÁNSKÉ HORY, PSČ 70900, tel 603 278 373, IČO 44745729		
OBEC	VŘESINA	
POŘIZOVATEL	OBECNÍ ÚŘAD VŘESINA (ZAJIŠTĚNÍ KVALIFIKACE ING.MARTINA MIKLEDOVÁ)	
VYPRACOVAL	UDI MORAVA, S.R.O., ING.ARCH. J. HALUZA, DIGITALIZACE : P. MAREN, Z. LOJKOVÁ	
ZAK. ČÍSLO	102022	DATUM MĚŘITKO ČÍS. VÝKRESU
DATUM	1 : 5 000	
MĚŘITKO	I.B.2.2.	