

LEGENDA DOPLNĚNÝCH JEVŮ VE VÝKRESU:

STABILIZOVANÝ STAV	ZASTAVITELNÉ PLOCHY	
Bl..	Bl.Z..	PLOCHY BYDLENÍ INDIVIDUÁLNÍHO (BI)
O..		PLOCHY OBČANSKÉHO VYBAVENÍ (O)
	OS.Z..	PLOCHY PRO TĚLOVÝCHOVU A SPORT (OS)
SO..	SO.Z..	PLOCHY SMÍŠENÉ OBYTNÉ (SO)
STAV	NÁVRH	
ZA		PLOCHY ZAHRAD V NEZASTAVĚNÉM ÚZEMÍ (ZA)
Z		PLOCHY ZEMĚDĚLSKÉ (Z)
L		PLOCHY LESNÍ (L)
MBK	MBK	MÍSTNÍ (LOKÁLNÍ) BIODORIDOR
MBC..	MBC..	OZNAČENÍ MÍSTNÍHO (LOKÁLNÍHO) BIOCENTRA
—••—		HRANICE OBCE (ŘEŠENÉHO ÚZEMÍ)
—•••—		HRANICE ZASTAVĚNÉHO ÚZEMÍ K 02/2018
—X••—		ZRUŠENÁ ČÁST HRANICE ZASTAVĚNÉHO ÚZEMÍ
X		RUŠENÝ JEV (ČÁST JEVU)
— —		ODDĚLENÍ PLOCH S ROZDÍLNÝM ZPŮSOBEM VYUŽITÍ



ZMĚNA GRAFICKÉ ČÁSTI


VÝKRES DATUM BŘEZEN 2018

I.B.2.1. HLAVNÍ VÝKRES

MAPOVÁ SEKCE 3-0 MĚŘÍTKO 1:5000

PŘEDMĚT ZMĚNY:

- ZMĚNA V OZNAČENÍ PRVKŮ PRO ZALOŽENÍ ÚSES





ZMĚNA GRAFICKÉ ČÁSTI


VÝKRES BŘEZEN 2018 DATUM

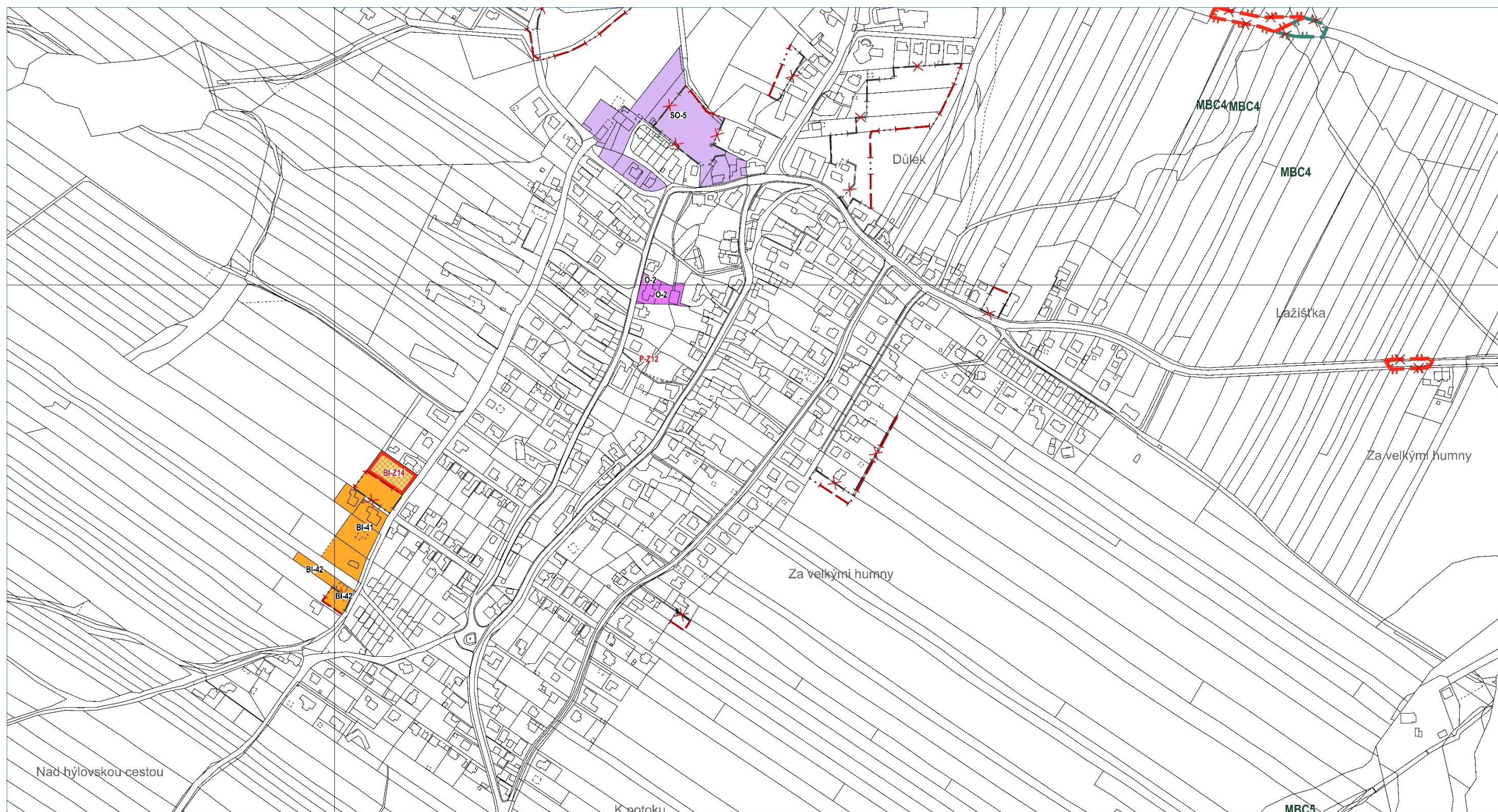
I.B.2.1. HLAVNÍ VÝKRES

MAPOVÁ SEKCE 3-0, 2-0 MĚŘÍTKO 1:5000

PŘEDMĚT ZMĚNY:

- AKTUALIZACE HRANICE ZASTAVĚNÉHO ÚZEMÍ K 022018
- VZHLÉDEM K REALIZACI ČÁSTI PLOCHY BI-Z6, JE AKTUALIZOVÁNO VYMEZENÍ PLOCH BI-Z6 A BI-12
- ZMĚNA V OZNAČENÍ A VYMEZENÍ PRVKŮ PRO ZALOŽENÍ ÚSES
- VYMEZENÍ PLOCHY OS-Z1 NA LESNÍM POZEMKU (ROZŠÍŘENÍ STÁVAJÍCÍ PLOCHY OS-3), ZMĚNA VYMEZENÍ STABILIZOVANÉ PLOCHY L
- VYMEZENÍ PLOCHY ZA (NA ZÁKLADĚ AKT. ZAST. ÚZEMÍ)



**ZMĚNA GRAFICKÉ ČÁSTI**

VÝKRES

DATUM

BŘEZEN 2018

I.B.2.1. HLAVNÍ VÝKRES

MAPOVÁ SEKCE


3-0, 2-0, 3-1, 2-1

MĚŘÍTKO

1:5000

PŘEDMĚT ZMĚNY:

- AKTUALIZACE HRANICE ZASTAVĚNÉHO ÚZEMÍ K 022018
- ZRUŠENÍ PLOCHY SO-R1, ZA A SO-4 A ZAČLENĚNÍ UVEDENÝCH PLOCH DO PLOCHY SO-5.
- ZMĚNA FUNKČNÍHO VYUŽITÍ PLOCHY VEŘEJNÉ VYBAVENOSTI OV-4 NA PLOCHU OBČANSKÉHO VYBAVENÍ O-2
- VZHLEDEM K REALIZACI PLOCHY BI-Z16 JE TATO PLOCHA PŘIČLENĚNA KE STABILIZOVANÉ PLOŠE BI-42
- VZHLEDEM K REALIZACI ČÁSTI PLOCHY BI-Z14, JE UPRAVENO VYMEZENÍ PLOCHY BI-Z14 A REALIZOVANÁ ČÁST TĚTO PLOCHY JE PŘIČLENĚNA KE STABILIZOVANÉ PLOŠE BI-41
- KÓD P-Z11 V PLOŠE SO-12 BYL ZMĚNĚN NA P-Z12 (ODSTRANĚNÍ DUPLICITNÍHO OZNAČENÍ)
- ZMĚNA V OZNAČENÍ A VYMEZENÍ PRVKŮ PRO ZALOŽENÍ ÚSES





ZMĚNA GRAFICKÉ ČÁSTI

VÝKRES: DATUM BŘEZEN 2018

I.B.2.1. HLAVNÍ VÝKRES

MAPOVÉ SEKCE 3-1, 2-1 MĚŘÍTKO 1 : 5 000

PŘEDMĚT ZMĚNY:

- DOPLNĚNÍ LOKÁLNÍHO (MÍSTNÍHO) BOKORIDORU ÚSES OZN. MBK4 A PROPOJENÍ S BOKORIDOREM V OBCI KLIMKOVICE
- ZMĚNA V OZNAČENÍ A VYMEZENÍ PRVKŮ PRO ZALOŽENÍ ÚSES



ZMĚNA GRAFICKÉ ČÁSTI

VÝKRES: 2-1 DATUM: BŘEZEN 2018

I.B.2.1. HLAVNÍ VÝKRES

MAPOVÉ SEKCE: 2-1 MĚŘÍTKO: 1 : 5 000

PŘEDMĚT ZMĚNY:

- AKTUALIZACE HRANICE ZASTAVĚNÉHO ÚZEMÍ K 022018
- VZHLÉDEM K REALIZACI ČÁSTI PLOCHY SO-24, JE UPRAVENO VYMEZENÍ PLOCHY SO-24, PLOCHY L A REALIZOVANÁ ČÁST ZASTAVITELNÉ PLOCHY JE PŘIČLENĚNA KE STABILIZOVANÉ PLOŠE SO-20 . PLOCHA SO-21 JE PŘIČLENĚNA K PLOŠE SO-20 A JE ZRUŠENO OZN. SO-21.
- DOPLNĚNÍ LOKÁLNÍHO (MÍSTNÍHO) BOKORIDORU ÚSES OZN. MBK3 A PROPOJENÍ S BOKORIDOREM V OBCI KLIMKOVICE A OSTRAVA
- ZMĚNA V OZNAČENÍ A VYMEZENÍ PRVKŮ PRO ZALOŽENÍ ÚSES