















LEGENDA

-  HRANICE OBCE (ŘEŠENÉHO ÚZEMÍ)
-  HRANICE ZASTAVĚNÉHO ÚZEMÍ K 12/2021
-  HRANICE LOKALIT ZÁBORU ZEMĚDĚLSKÉHO PŮDNÍHO FONDU
-  HRANICE LOKALIT ZÁBORU - NEZEMĚDĚLSKÁ PŮDA
-  OZNAČENÍ LOKALIT ZÁBORU ZEMĚDĚLSKÉHO PŮDNÍHO FONDU
-  HRANICE BONITNÍCH PŮDNĚ EKOLOGICKÝCH JEDNOTEK - BPEJ
-  KÓD BPEJ - TŘÍDA OCHRANY ZEMĚDĚLSKÝCH POZEMKŮ
-  ODVODNĚNÉ POZEMKY
-  PLOCHA PŘI OKRAJI LESA S PODMÍNĚNÝM VYUŽÍVÁNÍM
-  ZEMĚDĚLSKÁ PŮDA S TŘÍDOU OCHRANY II.
-  ZEMĚDĚLSKÁ PŮDA S TŘÍDOU OCHRANY III.
-  ZEMĚDĚLSKÁ PŮDA S TŘÍDOU OCHRANY IV.
-  ZEMĚDĚLSKÁ PŮDA S TŘÍDOU OCHRANY V.
-  PLOCHA LESNÍ



|  |                          |
|--|--------------------------|
| <b>ZMĚNA GRAFICKÉ ČÁSTI</b>                                |                          |
| VÝKRES:  | DATUM <b>BŘEZEN 2022</b> |
| <b>II.B.3. VÝKRES PŘEDPOKLÁDANÝCH ZÁBORŮ PŮDNÍHO FONDU</b> |                          |
| MAPOVÉ   | MĚŘÍTKO <b>1 : 5 000</b> |
| <b>PŘEDMĚT ZMĚNY:</b>                                      |                          |
| - ZÁBOR ZEMĚDĚLSKÉ PŮDY PRO PLOCHU SO-Z10                  |                          |