


**ZMĚNA GRAFICKÉ ČÁSTI**

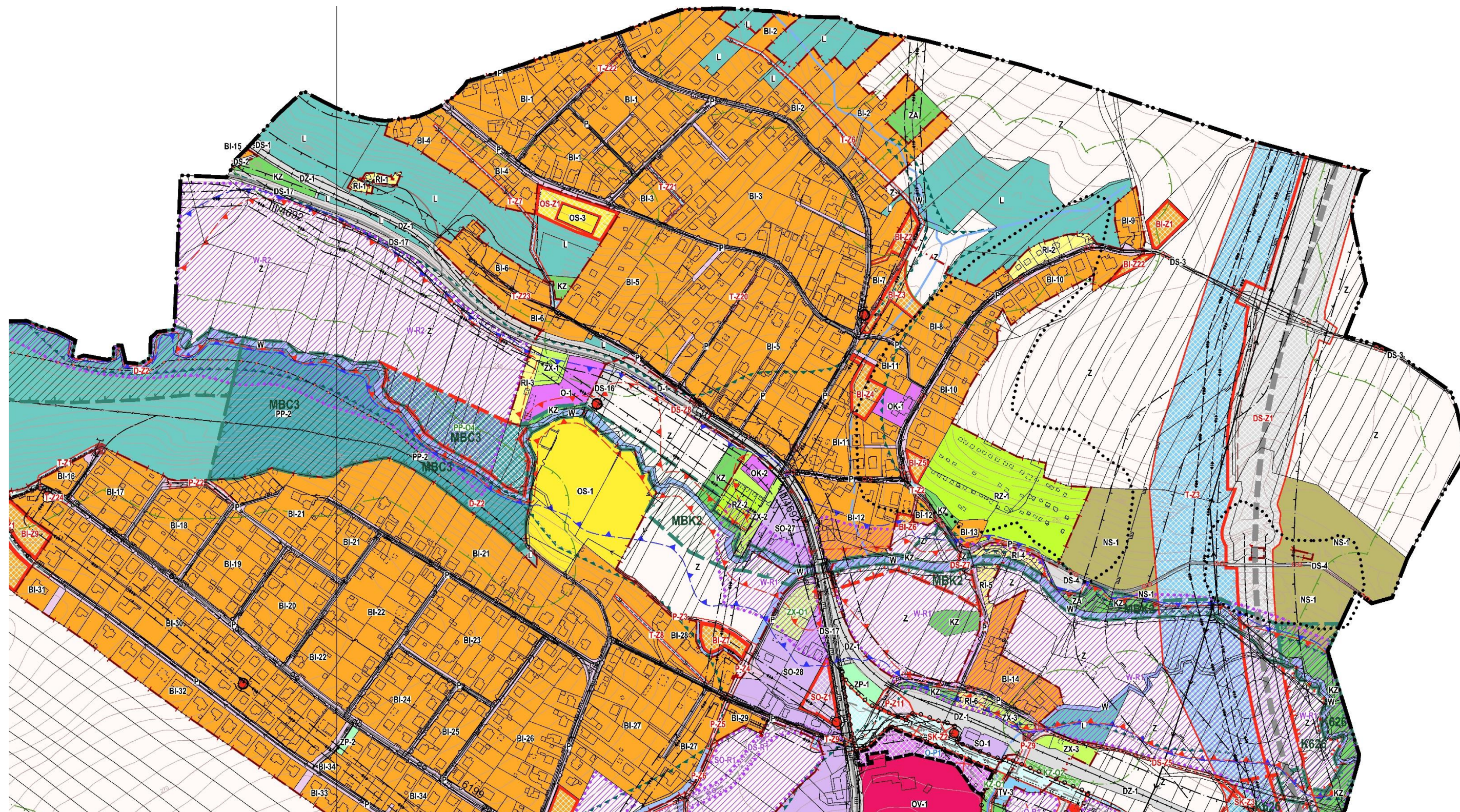
VÝKRES	DATUM	BŘEZEN 2018
<b>II.B.1. KOORDINAČNÍ VÝKRES 1 : 5 000</b>		
MAPOVÁ SEKCE	3-0	MĚŘITKO
		1:5000

**PŘEDMĚT ZMĚNY:**

- KOORDINACE ZMĚN VYMEZENÝCH V HLAVNÍM VÝKRESU S VYMEZENÍM PLOCH DLE PLATNÉHO ÚP A LIMITY VYUŽITÍ ÚZEMÍ, JAK VYPLÝVAJÍ Z ÚAP ORP OSTRAVA 2016





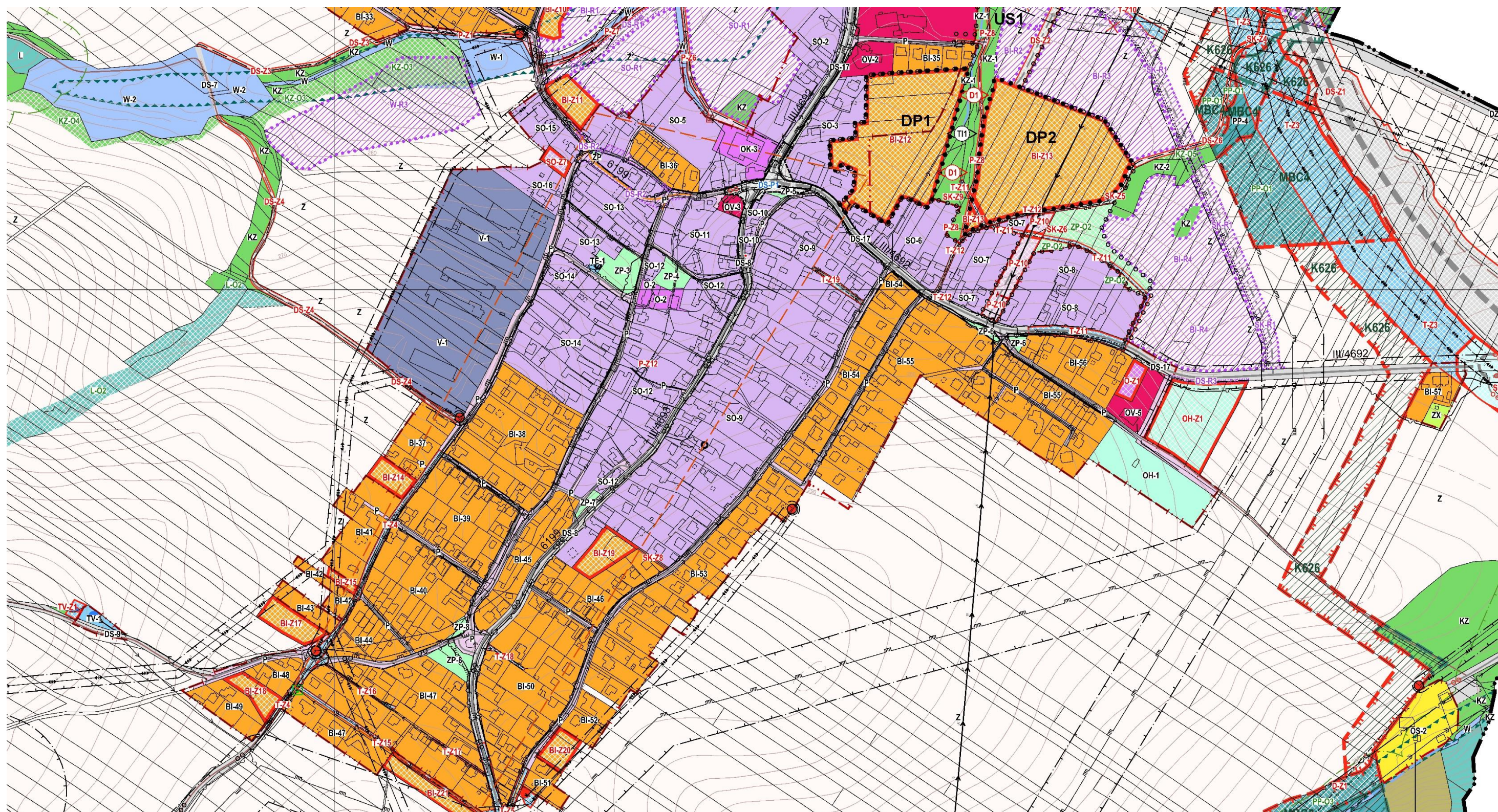


<b>ZMĚNA GRAFICKÉ ČÁSTI</b>		VÝKRES		DATUM	
II.B.1. KOORDINAČNÍ VÝKRES 1 : 5 000		BŘEZEN 2018			
MAPOVÁ SEKCE		3-0, 2-0,		MĚŘÍTKO	
				1:5000	

**PŘEDMĚT ZMĚNY:**  
 - KOORDINACE ZMĚN VYMEZENÝCH V HLAVNÍM VÝKRESU S VYMEZENÍM PLOCH DLE PLATNÉHO ÚP A LIMITY VYUŽITÍ ÚZEMÍ, JAK VYPLÝVAJÍ Z ÚAP ORP OSTRAVA 2016








**ZMĚNA GRAFICKÉ ČÁSTI**

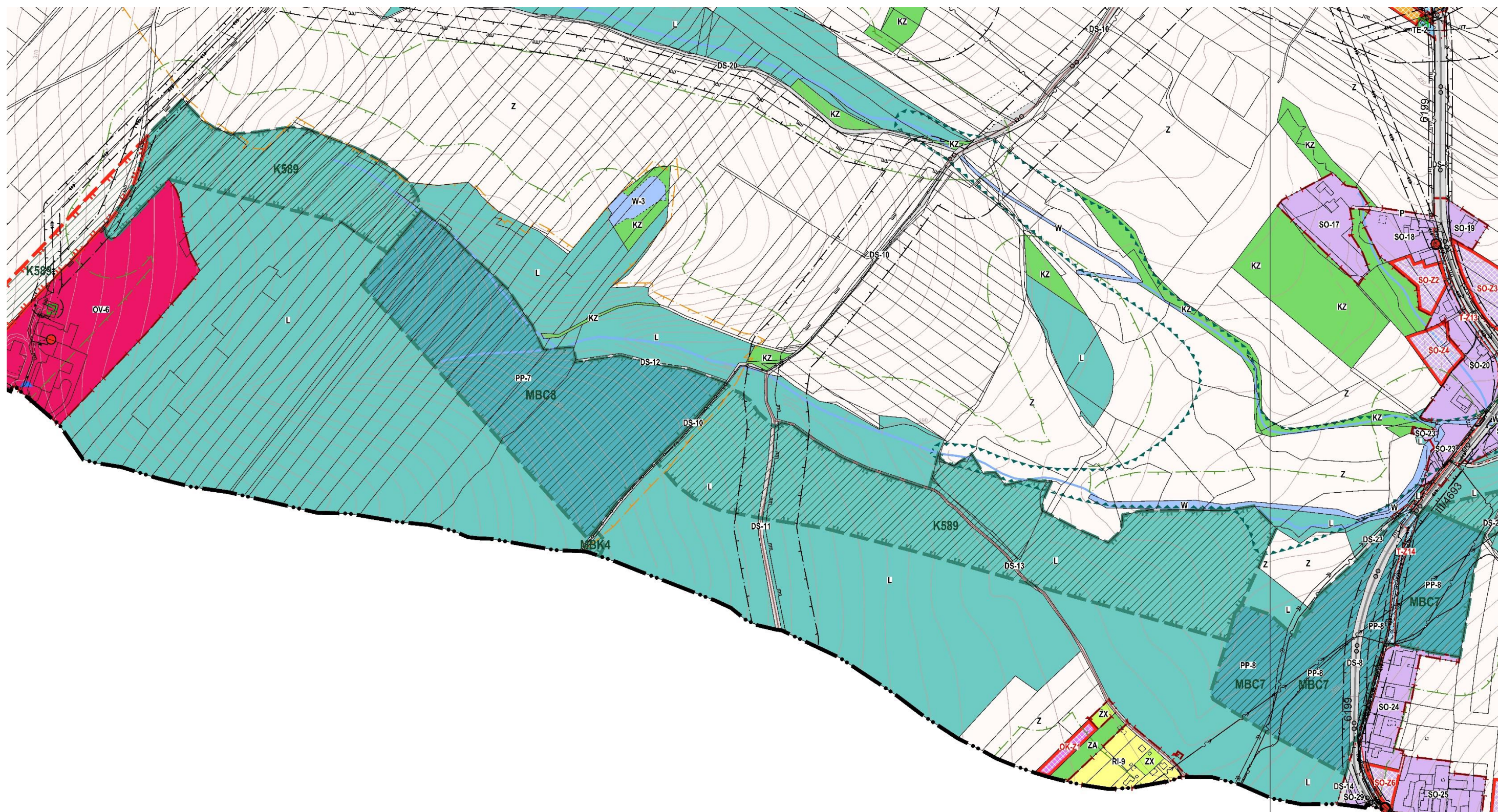
VÝKRES	DATUM	BŘEZEN 2018
<b>II.B.1. KOORDINAČNÍ VÝKRES 1 : 5 000</b>		
MAPOVÁ SEKCE	3-0, 2-0, 3-1, 2-1	MĚŘÍTKO 1:5000

**PŘEDMĚT ZMĚNY:**

- KOORDINACE ZMĚN VYMEZENÝCH V HLAVNÍM VÝKRESU S VYMEZENÍM PLOCH DLE PLATNÉHO ÚP A LIMITY VYUŽITÍ ÚZEMÍ, JAK VYPLÝVAJÍ Z ÚAP ORP OSTRAVA 2016








<b>ZMĚNA GRAFICKÉ ČÁSTI</b>			
VÝKRES	DATUM	BŘEZEN 2018	
<b>II.B.1. KOORDINAČNÍ VÝKRES 1 : 5 000</b>			
MAPOVÁ SEKCE	3-1, 2-1	MĚŘÍTKO	1:5000


**PŘEDMĚT ZMĚNY:**  
 - KOORDINACE ZMĚN VYMEZENÝCH V HLAVNÍM VÝKRESU S VYMEZENÍM PLOCH DLE PLATNÉHO ÚP A LIMITY VYUŽITÍ ÚZEMÍ, JAK VYPLÝVAJÍ Z ÚAP ORP OSTRAVA 2016







LEGENDA DOPLNĚNÝCH, POPŘ. MĚNĚNÝCH JEVŮ VE VÝKRESU:



<b>ZMĚNA GRAFICKÉ ČÁSTI</b>			
VÝKRES:	DATUM	BŘEZEN 2018	
<b>II.B.1. KOORDINAČNÍ VÝKRES 1 : 5 000</b>			
MAPOVÉ SEKCE	2-1	MĚŘÍTKO	1 : 5 000
<b>PŘEDMĚT ZMĚNY:</b>			
<p>- KOORDINACE ZMĚN VYMEZENÝCH V HLAVNÍM VÝKRESU S VYMEZENÍM PLOCH DLE PLATNÉHO ÚP A LIMITY VYUŽITÍ ÚZEMÍ, JAK VYPLÝVAJÍ Z ÚAP ORP OSTRAVA 2016</p>			