

ZMĚNA Č. 4 ÚZEMNÍHO PLÁNU OPAVY

A.2 HLAVNÍ VÝKRES

MĚŘÍTKO 1 : 5000

PLOCHY S ROZDÍLNÝM ZPŮSOBEM VYUŽITÍ

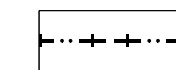
STABILIZOVANÉ ZMĚNY

SM	SM	PLOCHY SMÍŠENÉ OBYTNÉ MĚSTSKÉ
SV	SV	PLOCHY SMÍŠENÉ OBYTNÉ VENKOVSKÉ
	SF	PLOCHY SMÍŠENÉ OBYTNÉ - FARMY
BI		PLOCHY BYDLENÍ INDIVIDUÁLNÍHO - MĚSTSKÉ A PŘÍMĚSTSKÉ
OV	OV	PLOCHY OBČANSKÉHO VYBAVENÍ - VEŘEJNÉ INFRASTRUKTURY
OK	OK	PLOCHY OBČANSKÉHO VYBAVENÍ - KOMERČNÍCH ZAŘÍZENÍ VELKOPLOŠNÝCH
	RR	PLOCHY REKREACE RODINNÉ
VS	VS	PLOCHY SMÍŠENÉ VÝROBNÍ
	VE	PLOCHY VÝROBY ENERGIE Z OBNOVITELNÝCH ZDROJŮ
ZZ		PLOCHY ZEMĚDĚLSKÉ - ZAHRADY
K		PLOCHY KOMUNIKACÍ
DS		PLOCHY DOPRAVNÍ INFRASTRUKTURY SILNIČNÍ

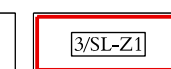
INFORMACE O ÚZEMÍ

STAV


NÁVRH



HRANICE ZASTAVĚNÉHO ÚZEMÍ K 1. 1. 2023



ZASTAVITELNÉ PLOCHY S OZNAČENÍM



ZRUŠENÍ JEVU

POUŽITÉ ZKRATKY:

JK - Jakaň, JA - Jarkovice, KA - Kateřinky u Opavy, KO - Komárov u Opavy, KY - Kylešovice,
MH - Malé Hoštice, MI - Milostovice, OP - Opava-Předměstí, PA - Palhanec, PO - Podvihov,
SL - Suché Lazce, VA - Vávrovice, VL - Vlašovičky, ZL - Zlatníky u Opavy

Záznam o účinnosti Změny č. 4 Územního plánu Opavy	
Správní orgán, který změnu vydal:	Zastupitelstvo statutárního města Opavy
Datum nabytí účinnosti:	26. 11. 2024
Oprávněná osoba pořizovatele:	Ing. Monika Bokišová referent oddělení územního plánování odboru výstavby a územního plánování
Otisk úředního razítka, podpis:	

PODTISK: PLATNÝ ÚZEMNÍ PLÁN OPAVY



PROJEKTOVÁ ČINNOST, URBANISMUS, ÚZEMNÍ PLÁNOVÁNÍ, EKOLOGIE, GIS

URBANISTICKÉ STŘEDISKO OSTRAVA, s.r.o.

Spartakovců 3, Ostrava-Poruba, 70800

tel: 596939530, 596939531

ZODP.PROJEKTANT: ING. ARCH. VLADIMÍRA FUSKOVÁ

ZAK. ČÍSLO: U - 399

ZPRACOVATEL: ING. ARCH. V. FUSKOVÁ, ING. V. ŠKVAJN

POŘIZOVATEL: STATUTÁRNÍ MĚSTO OPAVA

DATUM: ÚNOR 2024