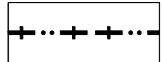






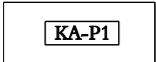








# ZMĚNA Č. 1 ÚZEMNÍHO PLÁNU OPAVY

## A.1 VÝKRES ZÁKLADNÍHO ČLENĚNÍ ÚZEMÍ

MĚŘÍTKO 1 : 5000

STAV	NÁVRH	
		HRANICE ZASTAVĚNÉHO ÚZEMÍ K 1. 7. 2020
		ZASTAVĚNÉ ÚZEMÍ K 1. 7. 2020
		ZASTAVITELNÉ PLOCHY S OZNAČENÍM
		PLOCHY PŘESTAVBY S OZNAČENÍM
		PLOCHY A KORIDORY DOPRAVNÍ INFRASTRUKTURY SILNIČNÍ
		KORIDORY DOPRAVNÍ INFRASTRUKTURY DRÁŽNÍ
		RUŠENÍ JEVU

### POUŽITÉ ZKRATKY:

JK - Jakař, JA - Jarkovice, KA - Kateřinky u Opavy, KO - Komárov u Opavy, KY - Kylešovice,  
MH - Malé Hoštice, MI - Milostovice, OP - Opava-Předměstí, PA - Palhanec, PO - Podvihov,  
SL - Suché Lazce, VA - Vávrovice, VL - Vlaštovičky, ZL - Zlatníky u Opavy



PROJEKTOVÁ ČINNOST, URBANISMUS, ÚZEMNÍ PLÁNOVÁNÍ, EKOLOGIE, GIS

**URBANISTICKÉ STŘEDISKO OSTRAVA, s.r.o.**

Spartakovců 3, Ostrava-Poruba, 70800

tel: 596939530, 596939531

ZODP.PROJEKTANT: ING. ARCH. VLADIMÍRA FUSKOVÁ

ZAK. ČÍSLO: U - 399

ZPRACOVATEL: ING. ARCH. VLADIMÍRA FUSKOVÁ, ING. ZDEŇKA VESELÁ

POŘIZOVATEL: STATUTÁRNÍ MĚSTO OPAVA

DATUM: ČERVEN 2021