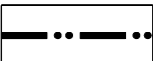


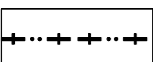





















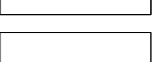
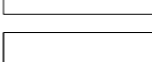

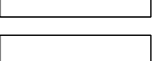





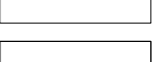

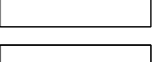
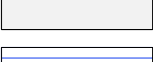









ODŮVODNĚNÍ ÚZEMNÍHO PLÁNU BOHUSLAVICE

B.2 VÝKRES PŘEDPOKLÁDANÝCH ZÁBORŮ PŮDNÍHO FONDU

MĚŘÍTKO 1 : 5 000

		HRANICE OBCE		SO	SMÍŠENÉ OBYTNÉ
		HRANICE ZASTAVĚNÉHO ÚZEMÍ K 1. 8. 2013		OV	OBČANSKÉHO VYBAVENÍ - VEŘEJNÉ INFRASTRUKTURY
		HRANICE ZASTAVĚNÉHO ÚZEMÍ K 1. 9. 1966 - INTRAVILÁN		OS	OBČANSKÉHO VYBAVENÍ - SPORTOVNÍCH A REKREAČNÍCH ZAŘÍZENÍ
		ZASTAVITELNÉ PLOCHY S OZNAČENÍM		OH	OBČANSKÉHO VYBAVENÍ - HŘBITOVŮ
		PLOCHY VEŘEJNÝCH PROSTRANSTVÍ - ZELENĚ VEŘEJNÉ S OZNAČENÍM		VL	VÝROBY A SKLADOVÁNÍ - LEHKÉHO PRŮMYSLU
		HRANICE 50 m OD OKRAJE LESNÍCH POZEMKŮ		SV	SMÍŠENÉ VÝROBNÍ
		HRANICE BPEJ		ZH	ZEMĚDĚLSKÉ - ZAHRADNICTVÍ
		ZEMĚDĚLSKÉ POZEMKY S TŘÍDOU OCHRANY I		ZV	VEŘEJNÝCH PROSTRANSTVÍ - ZELENĚ VEŘEJNÉ
		ZEMĚDĚLSKÉ POZEMKY S TŘÍDOU OCHRANY II		K	KOMUNIKACÍ
		ZEMĚDĚLSKÉ POZEMKY S TŘÍDOU OCHRANY III		TI	TECHNICKÉ INFRASTRUKTURY
		ZEMĚDĚLSKÉ POZEMKY S TŘÍDOU OCHRANY IV		DS	DOPRAVNÍ INFRASTRUKTURY SILNIČNÍ
		ZEMĚDĚLSKÉ POZEMKY S TŘÍDOU OCHRANY V			KÓD BPEJ - TŘÍDA OCHRANY ZEMĚDĚLSKÝCH POZEMKŮ
		LESNÍ POZEMKY			
		NEZEMĚDĚLSKÉ POZEMKY			
		ODVODNĚNÉ POZEMKY			

ÚZEMNÍ SYSTÉM EKOLOGICKÉ STABILITY

STAV	NÁVRH	
		NADREGIONÁLNÍ BIOCENTRUM
		LOKÁLNÍ BIOCENTRUM
		LOKÁLNÍ BOKORIDOR



PROJEKT BYL SPOLUFINANCOVÁN Z PROSTŘEDKŮ EVROPSKÉ UNIE, EVROPSKÉHO FONDU PRO REGIONÁLNÍ ROZVOJ

PROJEKTOVÁ ČINNOST, URBANISMUS, ÚZEMNÍ PLÁNOVÁNÍ, EKOLOGIE, GIS

URBANISTICKÉ STŘEDISKO OSTRAVA, s.r.o.
 Ostrava s.r.o. | Spartakovců 3, Ostrava-Poruba, 70800 | tel: 596939530, 596939531

ZODP.PROJEKTANT: ING. ARCH. VLADIMÍRA FUSKOVÁ	ZAK. ČÍSLO: U - 552
ZPRACOVATEL: LIBUŠE FRANČÍKOVÁ	
POŘIZOVATEL: OBEC BOHUSLAVICE	DATUM: R. 2014