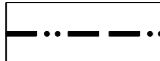






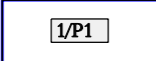






# ZMĚNA Č. 1 ÚZEMNÍHO PLÁNU BOHUSLAVICE

## A.1 ZÁKLADNÍ ČLENĚNÍ ÚZEMÍ

1 : 5 000

STAV	NÁVRH	
		HRANICE ZASTAVĚNÉHO ÚZEMÍ OBCE K 1. 10. 2021
		ZASTAVĚNÉ ÚZEMÍ OBCE K 1. 10. 2021
		ZASTAVITELNÉ PLOCHY S OZNAČENÍM
		PLOCHY PŘESTAVBY S OZNAČENÍM
		PLOCHY ÚZEMNÍCH REZERV
		RUŠENÉ JEVY

### KORIDORY S ROZDÍLNÝM ZPŮSOBEM VYUŽITÍ

STAV	NÁVRH	
		KORIDOR DOPRAVNÍ INFRASTRUKTURY SILNIČNÍ

RUŠÍ SE PODMÍNKA REALIZACE - ZPRACOVÁNÍ ÚZEMNÍ STUDIE - PRO ZASTAVITELNÉ PLOCHY Z13 A Z16

PODTISK - PLATNÝ ÚZEMNÍ PLÁN BOHUSLAVICE



PROJEKTOVÁ ČINNOST, URBANISMUS, ÚZEMNÍ PLÁNOVÁNÍ, EKOLOGIE, GIS

**URBANISTICKÉ STŘEDISKO OSTRAVA, s.r.o.**

OSTRAVA s.r.o.

Spartakovců 3, Ostrava-Poruba, 70800

tel: 596 939 530

ZODP.PROJEKTANT: ING. ARCH. VLADIMÍRA FUSKOVÁ

ZAK. ČÍSLO: U - 552

ZPRACOVATEL: ING. ARCH. VLADIMÍRA FUSKOVÁ, ING. IVA MIČKOVÁ

OBJEDNATEL: OBEC BOHUSLAVICE

DATUM: DUBEN 2022