

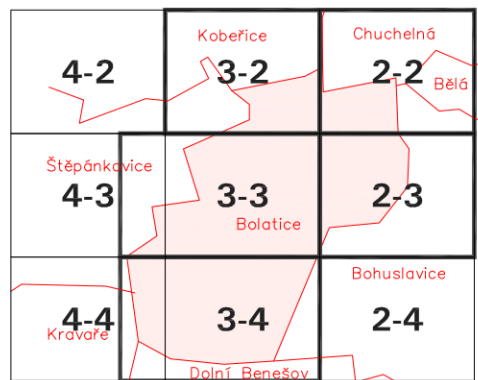


ÚZEMNÍ PLÁN BOLATICE

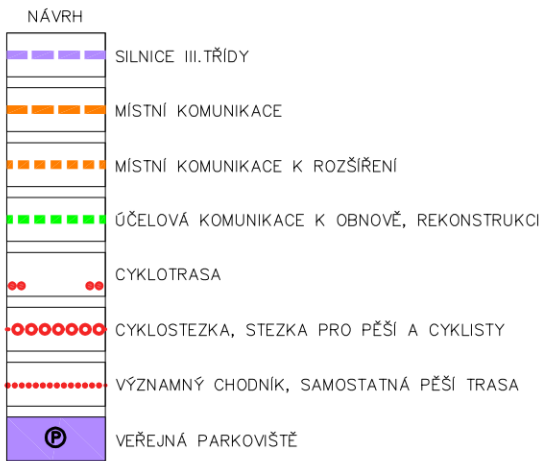
ÚPLNÉ ZNĚNÍ PO ZMĚNĚ Č.1

I.B.1. KONCEPCE DOPRAVY

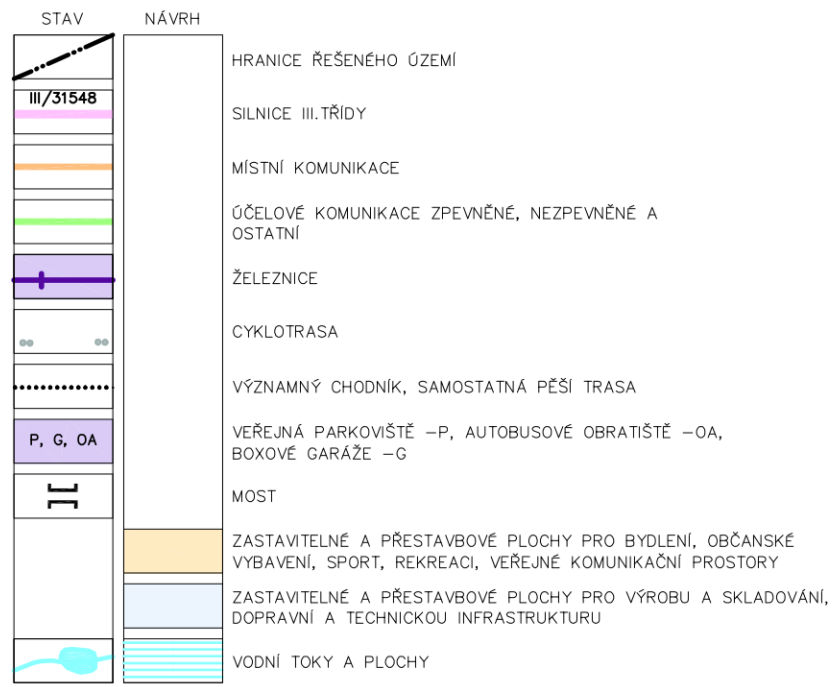
KLAD MAPOVÝCH LISTŮ 1:5000 OPAVA



NAVRHOVANÉ ZMĚNY V KONCEPCI DOPRAVY, JEJICHŽ ZÁVAZNOST JE STANOVENA VYDÁNÍM ÚZEMNÍHO PLÁNU



DOPLŇUJÍCÍ ÚDAJE



POZNÁMKA: ZELENOU ŠÍPKOU JSOU VYZNAČENY SMĚRY CYKLOTRAS A CYKLOSTEZEK MIMO ŘEŠENÉ ÚZEMÍ



OZNAČENÍ DOKUMENTACE:	ÚZEMNÍ PLÁN BOLATICE ÚPLNÉ ZNĚNÍ PO ZMĚNĚ Č.1	ATELIER ARCHPLAN OSTRAVA s.r.o. <small>Martinská 3168, 723 00 Ostrava-Mladinovy; busch@archplan.cz</small>
OBJEDNATEL:	OBEC BOLATICE	
POŘIZOVATEL:	MĚSTSKÝ ÚŘAD KŘAVAŘE	
ZHOTOVITEL:	ATELIER ARCHPLAN OSTRAVA s.r.o.	
VÝKRES:	I.B.1. KONCEPCE DOPRAVY	
ZODPOVĚDNÝ PROJEKTANT:	Ing. arch. Kateřina BUSCHOVÁ	ZAKÁZKOVÉ ČÍSLO: 1206/19
ZPRACOVATELÉ:	Ing. arch. Kateřina BUSCHOVÁ Ing. arch. Magdalena ZEMANOVÁ Pierre BUSCH, architecte DPLG	EXPEDICE: BŘEZEN 2022
		MĚŘÍTKO: 1:5000