

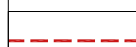











## NAVRHOVANÉ ZMĚNY V KONCEPCI VODNÍHO HOSPODÁŘSTVÍ, JEJICHŽ ZÁVAZNOST JE STANOVENA VYDÁNÍM ÚZEMNÍHO PLÁNU

STAV	NÁVRH	
		ŘAD PITNÉ VODY
		JEDNOTNÁ KANALIZACE

### DOPLŇUJÍCÍ ÚDAJE

STAV	NÁVRH	
		ŘAD PITNÉ VODY
		ŠIPKA ZNAMENÁ MÍSTO NAPOJENÍ DO VEŘEJNÉHO VODOVODU
		VODNÍ ZDROJ ZRUŠENÝ
		JEDNOTNÁ KANALIZACE
		ŠIPKA ZNAMENÁ MÍSTO NAPOJENÍ DO VEŘEJNÉ KANALIZACE
		ZASTAVITELNÉ A PŘESTAVBOVÉ PLOCHY PRO BYDLENÍ, OBČANSKÉ VYBAVENÍ, SPORT, REKREACI, VEŘEJNÉ KOMUNIKAČNÍ PROSTORY
		ZASTAVITELNÉ A PŘESTAVBOVÉ PLOCHY PRO VÝROBU A SKLADOVÁNÍ, DOPRAVNÍ A TECHNICKOU INFRASTRUKTURU
		NAVRHOVANÉ ÚSEKY VODOVODŮ, KTERÉ SE V ÚP RUŠÍ
		NAVRHOVANÉ ÚSEKY KANALIZACÍ, KTERÉ SE V ÚP RUŠÍ

KONCEPCE VODNÍHO HOSPODÁŘSTVÍ SE NEMĚNÍ. ZAKRESLENY JSOU REALIZACE VODOVODŮ A KANALIZACÍ V SOUBORU RODINNÝCH DOMŮ U NÁDRAŽÍ, V PLOŠE ZMĚNY V ÚZEMÍ BÝVALÉHO AREÁLU ZD OPAVICE A V ROZESTAVĚNÉM SOUBORU RODINNÝCH DOMŮ ZA VĚTŘÁKEM. JE UPŘESNĚNÁ TRASA PROPOJENÍ VODOVODŮ BOLATICE – BOROVÁ. DOPLNĚNA JSOU OZNAČENÍ VODNÍCH ZDROJŮ, ŽÁDNÝ Z NICH NENÍ ZDROJEM PITNÉ VODY PRO VEŘEJNÝ VODOVOD V OBCI.

PODKLADEM ZNÁZORNĚNÍ ZMĚN JE AKTUÁLNÍ KATASTRÁLNÍ MAPA. JE VY V RÁMCI ZMĚNY ÚZEMNÍHO PLÁNU DOPLŇOVANÉ, MĚNĚNÉ, RUŠENÉ, JSOU BAREVNĚ VYZNAČENY DLE VÝKRESOVÉ LEGENDY.

### KLAD MAPOVÝCH LISTŮ 1:5000 OPAVA

