







# I. ÚZEMNÍ PLÁN

# BUDIŠOVA NAD BUDIŠOVKOU







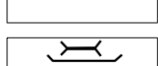



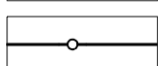
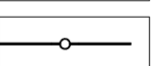


I.B.b.2) KONCEPCE DOPRAVY A TECHNICKÉ INFRASTRUKTURY

1 : 5 000

## LEGENDA

	HRANICE OBCE (ŘEŠENÉHO ÚZEMÍ)
	HRANICE KATASTRU
	ZASTAVĚNÉ ÚZEMÍ K 31.12.2019
	NAVRŽENÉ ZASTAVITELNÉ PLOCHY
	NAVRŽENÉ PLOCHY PŘESTAVBY
	NAVRŽENÉ ÚZEMNÍ REZERVY

## DOPRAVA SILNIČNÍ

STAV	NÁVRH	
		SILNICE II. TŘÍDY S OZNAČENÍM
		SILNICE III. TŘÍDY S OZNAČENÍM
		REKONSTRUKCE SILNICE III. TŘÍDY
		MÍSTNÍ KOMUNIKACE
		MOST NA POZEMNÍ KOMUNIKACI, LÁVKA
		CYKLOTRASA STŘECHA EVROPY DLE ZÚR
		TRASY A ZAŘÍZENÍ CYKLISTICKÉ DOPRAVY*















\*Zahrnují značené cyklotrasy; stávající i navržené stezky pro cyklisty a pruhy nebo pásy pro cyklisty v prostoru komunikací

## DOPRAVA DRÁŽNÍ











STAV	NÁVRH	
		ŽELEZNIČNÍ TRATĚ REGIONÁLNÍ S OZNAČENÍM
		LYŽAŘSKÝ VLEK
		MOST, PODJEZD NA DRÁZE

## I.B.b.2) KONCEPCE DOPRAVY A TECHNICKÉ INFRASTRUKTURY


### ELEKTROENERGETIKA

STAV	NÁVRH	
		VEDENÍ VN 110 kV (NADZEMNÍ)
		KORIDORY ELEKTROENERGETIKY PRO VEDENÍ VVN 2x110 kV
		VEDENÍ VN 22 kV (NADZEMNÍ), VČETNĚ OCHRANNÉHO PÁSMA
		VEDENÍ VN 22 kV (ZEMNÍ)
		KORIDORY ELEKTROENERGETIKY PRO VEDENÍ VN 22 kV
		DISTRIBUČNÍ TRAFOSTANICE (BEZ ROZLIŠENÍ)
		RUŠENÉ PRVKY











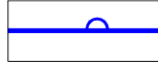





### PLYNOENERGETIKA

STAV	NÁVRH	
		VYSOKOKOTLAKÝ (VTL) PLYNOVOD, VČETNĚ OCHRANNÉHO PÁSMA
		BEZPEČNOSTNÍ PÁSMA VTL PLYNOVODU
		KORIDOR PRO VEDENÍ VTL PLYNOVODU
		STŘEDOTLAKÝ (STL) PLYNOVOD
		REGULAČNÍ STANICE (RS) VTL/STL

### ELEKTRONICKÉ KOMUNIKACE

STAV	NÁVRH	
		DÁLKOVÝ TELEKOMUNIKAČNÍ KABEL
		ZÁJMOVÉ ÚZEMÍ MINISTERSTVA OBRANY PRO NADZEMNÍ STAVBY

### VODNÍ HOSPODÁŘSTVÍ

STAV	NÁVRH	
		ŘADY PITNÉ VODY
		VODOJEM
		STOKY JEDNOTNÉ KANALIZACE
		ČISTÍRNÝ ODPADNÍCH VOD
		HRANICE AKTIVNÍ ZÓNY
		HRANICE ZÁPLAVOVÉHO ÚZEMÍ
		HRANICE ZVLÁŠTNÍ POVODNĚ POD VODNÍM DÍLEM KRUŽBERK
		REVITALIZACE TOKU