


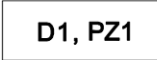
I. ÚZEMNÍ PLÁN

BUDIŠOVA NAD BUDIŠOVKOU

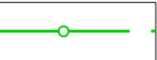





I.B.c) VÝKRES VEŘEJNĚ PROSPĚŠNÝCH STAVEB OPATŘENÍ A ASANACÍ

1 : 5 000















LEGENDA

	HRANICE OBCE (ŘEŠENÉHO ÚZEMÍ)
	POPIS VEŘEJNĚ PROSPĚŠNÝCH STAVEB

NÁVRH VEŘEJNĚ PROSPĚŠNÝCH STAVEB

	CYKLOTRASA STŘECHA EVROPY DLE ZÚR
	PLOCHY A KORIDORY PRO VEDENÍ DOPRAVNÍ INFRASTRUKTURY
	PLOCHY A KORIDORY PRO VEDENÍ TECHNICKÉ INFRASTRUKTURY DVOJITÉ VEDENÍ VVN 2x110 kV MORAVSKÝ BEROUN - VÍTKOV
	PLOCHY VEŘEJNÝCH PROSTRANSTVÍ S PŘEVAHOU ZELENĚ
	PLOCHY VPS S MOŽNOSTÍ VYVLASTNĚNÍ
	PLOCHY VPS S MOŽNOSTÍ UPLATNĚNÍ PŘEDKUPNÍHO PRÁVA

PRVKY ÚSES - OPATŘENÍ VE VEŘEJNÉM ZÁJMU

STAV	NÁVRH	
		LOKÁLNÍ BIOKORIDOR
		LOKÁLNÍ BIOCENTRUM
		REGIONÁLNÍ BIOKORIDOR
		REGIONÁLNÍ BIOCENTRUM
		NADREGIONÁLNÍ BIOKORIDOR
		POPIS ÚSES
		REVITALIZACE TOKU