

I. ÚZEMNÍ PLÁN


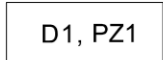
BUDIŠOVA NAD BUDIŠOVKOU

ÚPLNÉ ZNĚNÍ PO ZMĚNĚ Č. 1

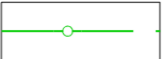





I.B.c) VÝKRES VEŘEJNĚ PROSPĚŠNÝCH STAVEB OPATŘENÍ A ASANACÍ

1 : 5 000















LEGENDA

-  HRANICE OBCE (ŘEŠENÉHO ÚZEMÍ)
-  POPIS VEŘEJNĚ PROSPĚŠNÝCH STAVEB

NÁVRH VEŘEJNĚ PROSPĚŠNÝCH STAVEB

-  CYKLOTRASA STŘECHA EVROPY DLE ZÚR
-  PLOCHY A KORIDORY PRO VEDENÍ DOPRAVNÍ INFRASTRUKTURY
-  PLOCHY A KORIDORY PRO VEDENÍ TECHNICKÉ INFRASTRUKTURY DVOJITÉ VEDENÍ VVN 2x110 kV MORAVSKÝ BEROUN - VÍTKOV
-  PLOCHY VEŘEJNÝCH PROSTRANSTVÍ S PŘEVAHOU ZELENĚ
-  PLOCHY VPS S MOŽNOSTÍ VYVLASTNĚNÍ
-  PLOCHY VPS S MOŽNOSTÍ UPLATNĚNÍ PŘEDKUPNÍHO PRÁVA

PRVKY ÚSES - OPATŘENÍ VE VEŘEJNÉM ZÁJMU

- | STAV | NÁVRH | |
|---|---|--------------------------|
|  |  | LOKÁLNÍ BIODORIDOR |
|  |  | LOKÁLNÍ BIOCENTRUM |
|  |  | REGIONÁLNÍ BIODORIDOR |
|  |  | REGIONÁLNÍ BIOCENTRUM |
|  |  | NADREGIONÁLNÍ BIODORIDOR |
|  |  | POPIS ÚSES |
|  |  | REVITALIZACE TOKU |