
















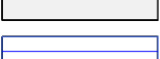



# II. ODŮVODNĚNÍ ÚZEMNÍHO PLÁNU BUDIŠOVA NAD BUDIŠOVKOU







II.B.c) VÝKRES PŘEDPOKLÁDANÝCH ZÁBORŮ PŮDNÍHO FONDU

1 : 5 000

## LEGENDA

	HRANICE OBCE (ŘEŠENÉHO ÚZEMÍ)
	HRANICE KATASTRU
	HRANICE INTRAVILÁNU K R. 1966
	ZASTAVĚNÉ ÚZEMÍ K 31.12. 2019
	NAVRŽENÉ ZASTAVITELNÉ PLOCHY
	NAVRŽENÉ PLOCHY PŘESTAVBY
	NAVRŽENÉ ÚZEMNÍ REZERVY
	PLOCHA PŘI OKRAJI LESA S PODMÍNĚNÝM VYUŽÍVÁNÍM (VZDÁLENOST 50 m)
	HRANICE BONITNÍCH PŮDNĚ EKOLOGICKÝCH JEDNOTEK
	KÓD BPEJ
	NAVRŽENÉ PLOCHY ZALESNĚNÍ
	ZEMĚDĚLSKÉ POZEMKY S TŘÍDOU OCHRANY I
	ZEMĚDĚLSKÉ POZEMKY S TŘÍDOU OCHRANY II
	ZEMĚDĚLSKÉ POZEMKY S TŘÍDOU OCHRANY III
	ZEMĚDĚLSKÉ POZEMKY S TŘÍDOU OCHRANY IV
	ZEMĚDĚLSKÉ POZEMKY S TŘÍDOU OCHRANY V
	LESNÍ POZEMKY
	NEZEMĚDĚLSKÉ POZEMKY
	ODVODNĚNÉ POZEMKY

## PRVKY ÚSES

	LOKÁLNÍ BIODORIDOR
	LOKÁLNÍ BIOCENTRUM
	REGIONÁLNÍ BIODORIDOR
	REGIONÁLNÍ BIOCENTRUM
	NADREGIONÁLNÍ BIODORIDOR
	POPIS ÚSES