

ÚZEMNÍ PLÁN DOLNÍ BENEŠOV

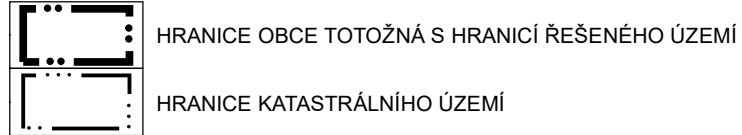
ÚPLNÉ ZNĚNÍ PO ZMĚNĚ Č. 1

VEŘEJNĚ PROSPĚŠNÉ STAVBY, OPATŘENÍ A ASANACE

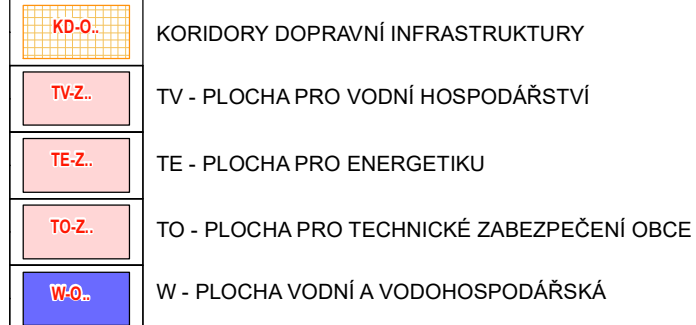


LEGENDA VÝKRESU I./B.6.

HRANICE



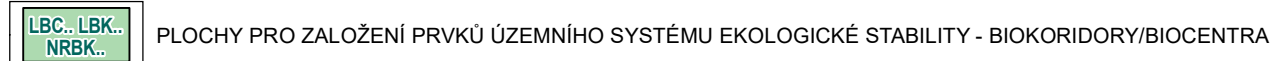
PLOCHY A KORIDORY PRO VEŘEJNĚ PROSPĚŠNÉ STAVBY S MOŽNOSTÍ VYVLASTNĚNÍ A UPLATNĚNÍ PŘEDKUPNÍHO PRÁVA



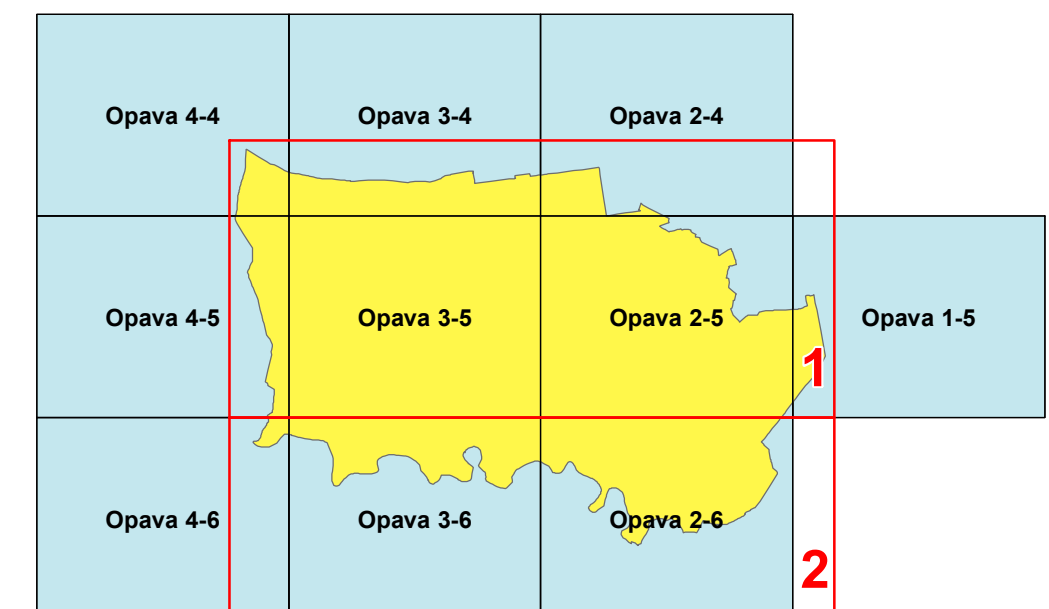
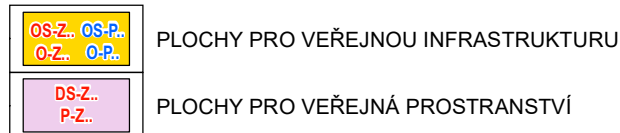
KORIDORY VEŘEJNÉ INFRASTRUKTURY PRO VEŘEJNĚ PROSPĚŠNÉ STAVBY S MOŽNOSTÍ VYVLASTNĚNÍ



PLOCHY PRO VEŘEJNĚ PROSPĚŠNÁ OPATŘENÍ S MOŽNOSTÍ VYVLASTNĚNÍ



PLOCHY POUZE S MOŽNOSTÍ UPLATNĚNÍ PŘEDKUPNÍHO PRÁVA



Výkres se skládá ze 2 účelově sestavených mapových listů

NÁVRH ZOBRAZENÝ VE VÝKRESU JE OPTIMÁLNÍ VARIANTOU Z HLEDISKA:

- VYUŽITÍ ÚZEMÍ A ŘEŠENÍ DOPRAVY V LOKALITĚ ŠTĚRKOVNA (VARIANTA 1.1.)
- VYUŽITÍ PLOCH PRO VÝROBU (VARIANTA 1)

KOBEN ATELIÉR
Ing. arch. Helga Kozelská Bencúrová



OBEC	DOLNÍ BENEŠOV		
POŘIZOVATEL	MĚSTSKÝ ÚŘAD HLUČÍN, ODBOR VÝSTAVBY		
ODPOVĚDNÝ PROJEKTANT	ING. ARCH. HELGA KOZELSKÁ BENCÚROVÁ		
SPOLUPRÁCE	UDI MORAVA, SPOL. S R. O. - ING. BEDŘICH NEČAS; ARKO, SPOL. S R. O. - ING. ZDENĚK CHUDÁREK; ING. ALENA KIMLOVÁ; ING. MOJMÍR VÁLEK		
DIGITALIZACE	PAVEL MAREN		
	MEŘÍTKO 1 : 5 000	DATUM: 03/2022	