









ÚZEMNÍ PLÁN HLUČÍNA

I.B.b.1) HLAVNÍ VÝKRES - URBANISTICKÁ KONCEPCE











1 : 5 000

ÚPLNÉ ZNĚNÍ PO ZMĚNĚ Č. 1, Č. 2 A Č. 3












































LEGENDA

	HRANICE OBCE (ŘEŠENÉHO ÚZEMÍ)
	HRANICE KATASTRU
	ZASTAVĚNÉ ÚZEMÍ K 3. 3. 2023
	VYMEZENÉ ZASTAVITELNÉ PLOCHY
	VYMEZENÉ PLOCHY PŘESTAVBY
	VYMEZENÉ PLOCHY ÚZEMNÍCH REZERV
	VYMEZENÍ PLOCH, VE KTERÝCH JE PROVEŘENÍ ZMĚN JEJICH VYUŽITÍ ÚZEMNÍ STUDIÍ PODMÍNKOU PRO ROZHODOVÁNÍ
	KORIDOR DOPRAVNÍ INFRASTRUKTURY DRÁŽNÍ

PRVKY ÚSES

STAV	NÁVRH	
		LOKÁLNÍ BIOKORIDOR
		LOKÁLNÍ BIOCENTRUM
		REGIONÁLNÍ BIOCENTRUM
		NADREGIONÁLNÍ BIOKORIDOR
		POPIS ÚSES

PLOCHY S ROZDÍLNÝM ZPŮSOBEM VYUŽITÍ

STABILIZOVANÉ PLOCHY	PLOCHY ZMĚN	
		BH - BYDLENÍ - HROMADNÉ V BYTOVÝCH DOMECH
		BI - BYDLENÍ - INDIVIDUÁLNÍ V RODINNÝCH DOMECH MĚSTSKÉ A PŘÍMĚSTSKÉ
		RH - REKREACE - HROMADNÉ
		RI - REKREACE - RODINNÉ
		RZ - REKREACE - INDIVIDUÁLNÍ - ZAHRÁDKÁŘSKÉ OSADY
		OV - OBČANSKÉHO VYBAVENÍ - VEŘEJNÁ INFRASTRUKTURA
		OH - OBČANSKÉHO VYBAVENÍ - VEŘEJNÁ POHŘEBIŠTĚ A SOUVISEJÍCÍ SLUŽBY
		OK - OBČANSKÉHO VYBAVENÍ - KOMERČNÍ ZAŘÍZENÍ
		OS - OBČANSKÉHO VYBAVENÍ - TĚLOVÝCHOVNÁ A SPORTOVNÍ ZAŘÍZENÍ
		DS - DOPRAVNÍ INFRASTRUKTURY - SILNIČNÍ
		DZ - DOPRAVNÍ INFRASTRUKTURY - DRÁŽNÍ
		TI - TECHNICKÉ INFRASTRUKTURY - INŽENÝRSKÉ SÍTĚ
		TK - TECHNICKÉ INFRASTRUKTURY - KORIDOR PRO VEDENÍ VVTL PLYNOVODU
		PV - VEŘEJNÝCH PROSTRANSTVÍ S PŘEVAHOU ZPEVNĚNÝCH PLOCH
		SC - SMÍŠENÉ OBYTNÉ - V CENTRÁLNÍ ZÓNĚ
		SM - SMÍŠENÉ OBYTNÉ - MĚSTSKÉ
		SV - SMÍŠENÉ OBYTNÉ - VESNICKÉ
		VL - VÝROBY A SKLADOVÁNÍ - LEHKÝ PRŮMYSL
		VD - VÝROBY A SKLADOVÁNÍ - DROBNÁ VÝROBA A VÝROBNÍ SLUŽBY
		VZ - VÝROBY A SKLADOVÁNÍ - ZEMĚDĚLSKÁ A LESNICKÁ VÝROBA
		WT - VODNÍ PLOCHY A TOKY
		PZ - VEŘEJNÁ PROSTRANSTVÍ S PŘEVAHOU NEZPEVNĚNÝCH PLOCH (VEŘEJNÁ ZELENĚ)
		ZP - ZELENĚ - PŘÍRODNÍHO CHARAKTERU
		NP - PŘÍRODNÍ
		NZ - ZEMĚDĚLSKÉ POZEMKY
		NL - LESY - HOSPODÁŘSKÉ
		NL.1 - LESY - REKREAČNÍ