







# ÚZEMNÍ PLÁN HLUČÍNA

## I.B.c) VÝKRES VEŘEJNĚ PROSPĚŠNÝCH STAVEB OPATŘENÍ A ASANACÍ 1











### LEGENDA

	HRANICE ŘEŠENÉHO ÚZEMÍ
	POPIS VEŘEJNĚ PROSPĚŠNÝCH STAVEB





### NÁVRH VPS

	PLOCHY A KORIDORY PRO STAVBY DOPRAVNÍ INFRASTRUKTURY
	PLOCHY A KORIDORY PRO VEDENÍ TECHNICKÉ INFRASTRUKTURY
	PLOCHY PRO VEŘEJNÁ POHŘEBIŠTĚ A SOUVISEJÍCÍ SLUŽBY
	PLOCHY VEŘEJNÝCH PROSTRANSTVÍ
	PLOCHY VPS S MOŽNOSTÍ UPLATNĚNÍ PŘEDKUPNÍHO PRÁVA
	PLOCHY VPS S MOŽNOSTÍ VYVLASTNĚNÍ

### OPATŘENÍ VE VEŘEJNÉM ZÁJMU - PRVKY ÚSES

STAV	NÁVRH	
		LOKÁLNÍ BIOKORIDOR
		LOKÁLNÍ BIOCENTRUM
		REGIONÁLNÍ BIOCENTRUM
		NADREGIONÁLNÍ BIOKORIDOR
		POPIS ÚSES

### ENERGETIKA, SPOJE

NÁVRH	
	VEDENÍ VN 22 kV - NADZEMNÍ, S OCHRANNÝM PÁSMEM
	VEDENÍ VN 22 kV - ZEMNÍ, KABELOVÉ
	VEDENÍ VELMI VYSOKOTLAKÉHO PLYNOVODU (VVTL)
	OZNAČENÍ VPS

### DOPRAVA

	ORIENTAČNÍ TRASY LINIOVÝCH DOPRAVNÍCH STAVEB
---	--



PROJEKTOVÁ ČINNOST, URBANISMUS, ÚZEMNÍ PLÁNOVÁNÍ, EKOLOGIE

**URBANISTICKÉ STŘEDISKO OSTRAVA, s.r.o.**

Spartakovců 3, Ostrava-Poruba, 708 00 tel: 59 693 95 30 www.uso.cz

ZODP.PROJEKTANT : ING. ARCH. PETR GAJDUŠEK

ZHOTOVITEL : ING. ARCH. PETR GAJDUŠEK

OBJEDNATEL : MĚSTO HLUČÍN

ZAK. ČÍSLO U - 550

MĚŘÍTKO 1 : 5 000

DATUM 2016