
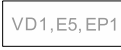









# ÚZEMNÍ PLÁN HLUČÍNA ZMĚNA Č. 2

I.B.c) VÝKRES VEŘEJNĚ PROSPĚŠNÝCH STAVEB, 1 : 5000  
OPATŘENÍ A ASANACÍ











## LEGENDA

	HRANICE OBCE (ŘEŠENÉHO ÚZEMÍ)
	POPIS VEŘEJNĚ PROSPĚŠNÝCH STAVEB
	RUŠENÉ JEVY





## NÁVRH VEŘEJNĚ PROSPĚŠNÝCH STAVEB

	PLOCHY A KORIDORY PRO STAVBY DOPRAVNÍ INFRASTRUKTURY
	PLOCHY A KORIDORY PRO VEDENÍ TECHNICKÉ INFRASTRUKTURY
	PLOCHY PRO VEŘEJNÁ POHŘEBIŠTĚ A SOUVISEJÍCÍ SLUŽBY
	PLOCHY VEŘEJNÝCH PROSTRANSTVÍ
	PLOCHY VPS S MOŽNOSTÍ UPLATNĚNÍ PŘEDKUPNÍHO PRÁVA
	PLOCHY VPS S MOŽNOSTÍ VYVLASTNĚNÍ

## OPATŘENÍ VE VEŘEJNÉM ZÁJMU - PRVKY ÚSES

STAV	NÁVRH	
		LOKÁLNÍ BIODORIDOR
		LOKÁLNÍ BIOCENTRUM
		REGIONÁLNÍ BIOCENTRUM
		NADREGIONÁLNÍ BIODORIDOR
		POPIS ÚSES

## ENERGETIKA, SPOJE

NÁVRH	
	VEDENÍ VN 22 KV - NADZEMNÍ, S OCHRANNÝM PÁSMEM
	VEDENÍ VN 22 KV - ZEMNÍ, KABELOVÉ
	VEDENÍ VTL PLYNOVODU NAD 40 BARŮ
	OZNAČENÍ VPS

## DOPRAVA

	ORIENTAČNÍ TRASY LINIOVÝCH DOPRAVNÍCH STAVEB
---	--