

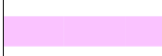

ÚZEMNÍ PLÁN HLUČÍNA

I.B.c) VÝKRES VEŘEJNĚ PROSPĚŠNÝCH STAVEB,
OPATŘENÍ A ASANACÍ







1 : 5 000

ÚPLNÉ ZNĚNÍ PO ZMĚNĚ Č. 1, Č. 2 A Č. 3











LEGENDA

	HRANICE ŘEŠENÉHO ÚZEMÍ
	POPIS VEŘEJNĚ PROSPĚŠNÝCH STAVEB





NÁVRH VPS

	PLOCHY A KORIDORY PRO STAVBY DOPRAVNÍ INFRASTRUKTURY
	PLOCHY A KORIDORY PRO VEDENÍ TECHNICKÉ INFRASTRUKTURY
	PLOCHY PRO VEŘEJNÁ POHŘEBIŠTĚ A SOUVISEJÍCÍ SLUŽBY
	PLOCHY VEŘEJNÝCH PROSTRANSTVÍ
	PLOCHY VPS S MOŽNOSTÍ UPLATNĚNÍ PŘEDKUPNÍHO PRÁVA
	PLOCHY VPS S MOŽNOSTÍ VYVLASTNĚNÍ

OPATŘENÍ VE VEŘEJNÉM ZÁJMU - PRVKY ÚSES

STAV	NÁVRH	
		LOKÁLNÍ BOKORIDOR
		LOKÁLNÍ BIOCENTRUM
		REGIONÁLNÍ BIOCENTRUM
		NADREGIONÁLNÍ BOKORIDOR
		POPIS ÚSES

ENERGETIKA, SPOJE

NÁVRH	
	VEDENÍ VN 22 kV - NADZEMNÍ
	VEDENÍ VN 22 kV - ZEMNÍ, KABELOVÉ
	VEDENÍ VTL PLYNOVODU NAD 40 BARŮ
	OZNAČENÍ VPS

DOPRAVA

	ORIENTAČNÍ TRASY LINIOVÝCH DOPRAVNÍCH STAVEB
--	--