






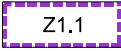












ÚZEMNÍ PLÁN HLUČÍNA ZMĚNA Č. 2

I.B.a VÝKRES ZÁKLADNÍHO ČLENĚNÍ ÚZEMÍ

1 : 5000

LEGENDA

STAV	NÁVRH	
		HRANICE OBCE (ŘEŠENÉHO ÚZEMÍ)
		HRANICE KATASTRU
		HRANICE ZASTAVĚNÉHO ÚZEMÍ K 3. 3. 2023
		NAVRŽENÉ ZASTAVITELNÉ PLOCHY
		NAVRŽENÉ PLOCHY PŘESTAVBY
		NAVRŽENÉ ÚZEMNÍ REZERVY
		VYMEZENÍ PLOCH, VE KTERÝCH JE PROVEŘENÍ ZMĚN JEJICH VYUŽITÍ ÚZEMNÍ STUDII, PODMÍNKOU PRO ROZHODOVÁNÍ
		KORIDOR DOPRAVNÍ INFRASTRUKUTRY DRÁŽNÍ
		RUŠENÉ JEVY