







ÚZEMNÍ PLÁN NÝDEK

ÚPLNÉ ZNĚNÍ PO ZMĚNĚ Č. 3

I.B.c) VÝKRES VEŘEJNĚ PROSPĚŠNÝCH STAVEB, 1 : 5 000 OPATŘENÍ A ASANACÍ

LEGENDA

	ŘEŠENÉ ÚZEMÍ
	VEŘEJNĚ PROSPĚŠNÉ STAVBY - DOPRAVNÍ INFRASTRUKTURA S MOŽNOSTÍ VYVLASTNĚNÍ
	VEŘEJNĚ PROSPĚŠNÉ STAVBY - DOPRAVNÍ INFRASTRUKTURA S MOŽNOSTÍ VYVLASTNĚNÍ I UPLATNĚNÍ PŘEDKUPNÍHO PRÁVA
	VEŘEJNĚ PROSPĚŠNÉ STAVBY - TECHNICKÉ INFRASTRUKTURY S MOŽNOSTÍ UPLATNĚNÍ PŘEDKUPNÍHO PRÁVA
	VEŘEJNÉ PROSTRANSTVÍ S MOŽNOSTÍ UPLATNĚNÍ PŘEDKUPNÍHO PRÁVA
	VEŘEJNĚ PROSPĚŠNÁ OPATŘENÍ PRO ZALOŽENÍ PRVKŮ ÚZEMNÍHO SYSTÉMU EKOLOGICKÉ STABILITY S MOŽNOSTÍ VYVLASTNĚNÍ



Spolufinancováno
Evropskou unií



MINISTERSTVO
PRO MÍSTNÍ
ROZVOJ ČR



PROJEKTOVÁ ČINNOST, URBANISMUS, ÚZEMNÍ PLÁNOVÁNÍ, EKOLOGIE, GIS

URBANISTICKÉ STŘEDISKO OSTRAVA, s.r.o.

Spartakovců 6014/3, Ostrava-Poruba, 70800 tel: 596 939 530, 596 939 531

ZODP.PROJEKTANT: ING. ARCH. PETR GAJDUŠEK	ZAK. ČÍSLO: U - 304
ZPRACOVATEL: ING. ARCH. PAVLA ADAMUSOVÁ, ING. MARTINA KRAUSOVÁ	MĚŘÍTKO: 1 : 5 000
OBJEDNATEL: OBEC NÝDEK	DATUM: 2024