

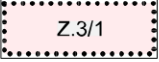




ÚZEMNÍ PLÁN NÝDEK

ÚPLNÉ ZNĚNÍ PO ZMĚNĚ Č. 3

I.B.a) VÝKRES ZÁKLADNÍHO ČLENĚNÍ ÚZEMÍ 1 : 5 000

LEGENDA

	ŘEŠENÉ ÚZEMÍ
	ZASTAVĚNÉ ÚZEMÍ K 1. 9. 2023
	ZASTAVITELNÉ PLOCHY
	PLOCHY PŘESTAVBY
	ÚZEMNÍ REZERVY



Spolufinancováno
Evropskou unií



MINISTERSTVO
PRO MÍSTNÍ
ROZVOJ ČR



PROJEKTOVÁ ČINNOST, URBANISMUS, ÚZEMNÍ PLÁNOVÁNÍ, EKOLOGIE, GIS

URBANISTICKÉ STŘEDISKO OSTRAVA, s.r.o.

OSTRAVA s.r.o.

Spartakovců 6014/3, Ostrava-Poruba, 70800

tel: 596 939 530, 596 939 531

ZODP.PROJEKTANT: ING. ARCH. PETR GAJDUŠEK

ZAK. ČÍSLO: U - 304

ZPRACOVATEL: ING. ARCH. PAVLA ADAMUSOVÁ, ING. MARTINA KRAUSOVÁ

MĚŘÍTKO: 1 : 5 000

OBJEDNATEL: OBEC NÝDEK

DATUM: 2024