













# ÚZEMNÍ PLÁN PRŽNO

## VÝROK - ÚPLNÉ ZNĚNÍ PO ZMĚNĚ Č. 3

### I.2.a) VÝKRES ZÁKLADNÍHO ČLENĚNÍ ÚZEMÍ

STAV	NÁVRH	
		HRANICE OBCE
		HRANICE ZASTAVĚNÉHO ÚZEMÍ
		HRANICE ZASTAVITELNÉ PLOCHY S POPISEM
		HRANICE PLOCHY PŘESTAVBY S POPISEM
		PLOCHA S PRVKY REGULAČNÍHO PLÁNU

OZNAČENÍ DOKUMENTACE:	ÚZEMNÍ PLÁN PRŽNO ÚPLNÉ ZNĚNÍ PO ZMĚNĚ Č. 3	Ing.Arch. Miroslav Hudák Okružní 621/17, 739 32 Vratimov mirek.hudak@seznam.cz tel.: +420 777 281 846	
OBJEDNATEL:	OBEC PRŽNO		
POŘIZOVATEL:	OBECNÍ ÚŘAD PRŽNO		
ZHOTOVITEL:	Ing.Arch.MIROSLAV HUDÁK		
ZODPOVĚDNÝ PROJEKTANT:	Ing.Arch.MIROSLAV HUDÁK	ZAKÁZKOVÉ ČÍSLO:	220707
ZPRACOVATEL:	Ing.Arch.MIROSLAV HUDÁK	EXPEDICE:	PROSINEC 2023
		MĚŘITKO:	1:5000