















ZMĚNA Č. 1 ÚZEMNÍHO PLÁNU KOMORNÍ LHOTKA

A.1 ZÁKLADNÍ ČLENĚNÍ ÚZEMÍ

MĚŘÍTKO 1 : 5 000

STAV	NÁVRH	
		HRANICE ZASTAVĚNÉHO ÚZEMÍ K 1. 5. 2019
		ZASTAVĚNÉ ÚZEMÍ K 1. 5. 2019
		HRANICE ZASTAVITELNÝCH PLOCH S OZNAČENÍM
		RUŠENÍ JEVU

ENERGETIKA, SPOJE

STAV	NÁVRH	ÚZEMNÍ REZERVA	
			KORIDOR ELEKTROENERGETIKY PRO VEDENÍ ZVN 400 kV
			KORIDOR ÚZEMNÍ REZERVY PRO VTL PLYNOVOD



PROJEKTOVÁ ČINNOST, URBANISMUS, ÚZEMNÍ PLÁNOVÁNÍ, EKOLOGIE, GIS

URBANISTICKÉ STŘEDISKO OSTRAVA, s.r.o.

Spartakovců 3, Ostrava-Poruba, 70800

tel: 596939530, 596939531

ZODP.PROJEKTANT: ING. ARCH. VLADIMÍRA FUSKOVÁ

ZAK. ČÍSLO: U - 498

ZPRACOVATEL: ING. ARCH. VLADIMÍRA FUSKOVÁ, ING. ZDEŇKA VESELÁ

OBJEDNATEL: OBEC KOMORNÍ LHOTKA