

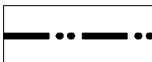

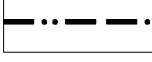









# ÚZEMNÍ PLÁN KOMORNÍ LHOTKA - ÚPLNÉ ZNĚNÍ PO ZMĚNĚ Č. 1

## PŘEVEDENÍ PLATNÉHO ÚP DO JEDNOTNÉHO STANDARDU













### A.01 ZÁKLADNÍ ČLENĚNÍ ÚZEMÍ

1 : 5 000





#### PLATNÝ ÚP

STAV	NÁVRH	
		HRANICE SPRÁVNÍHO ÚZEMÍ OBCE
		HRANICE ZASTAVĚNÉHO ÚZEMÍ K 1. 5. 2019
		ZASTAVĚNÉ ÚZEMÍ K 1. 5. 2019
		HRANICE ZASTAVITELNÝCH PLOCH S OZNAČENÍM
		PODMÍNKA REALIZACE - ZPRACOVÁNÍ ÚZEMNÍ STUDIE
		PODMÍNKA REALIZACE - ZPRACOVÁNÍ ÚZEMNÍ STUDIE - SPLNĚNA


#### JEDNOTNÝ STANDARD

STAV	NÁVRH	
		HRANICE ŘEŠENÉHO ÚZEMÍ
		HRANICE ZASTAVĚNÉHO ÚZEMÍ OBCE K 1. 5. 2019
		ZASTAVĚNÉ ÚZEMÍ OBCE K 1. 5. 2019
		ZASTAVITELNÉ PLOCHY S OZNAČENÍM
		ÚZEMNÍ REZERVA S OZNAČENÍM
		PLOCHY PODMÍNĚNÉ ZPRACOVÁNÍM ÚZEMNÍ STUDIE

#### KORIDORY S ROZDÍLNÝM ZPŮSOBEM VYUŽITÍ

NÁVRH	ÚZEMNÍ REZERVA	
		KORIDOR ELEKTROENERGETIKY PRO VEDENÍ ZVN 400 kV
		KORIDOR ÚZEMNÍ REZERVY PRO VTL PLYNOVOD

ZMĚNA Č. 2 ÚZEMNÍHO PLÁNU KOMORNÍ LHOTKA BYLA SPOLUFINANCOVÁNA Z PROSTŘEDKŮ STÁTNÍHO ROZPOČTU ČR, Z PROGRAMU MINISTERSTVA PRO MÍSTNÍ ROZVOJ ČR.



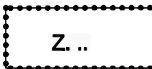




 PROJEKTOVÁ ČINNOST, URBANISMUS, ÚZEMNÍ PLÁNOVÁNÍ, EKOLOGIE, GIS  
**URBANISTICKÉ STŘEDISKO OSTRAVA, s.r.o.**  
OSTRAVA s.r.o. Spartakovců 3, Ostrava-Poruba, 70800 tel: 596 939 530, 596 939 531

ZODP.PROJEKTANT:	ING. ARCH. VLADIMÍRA FUSKOVÁ	ZAK. ČÍSLO:	U - 498
ZPRACOVATEL:	ING. ARCH. VLADIMÍRA FUSKOVÁ, ING. IVA MIČKOVÁ		
OBJEDNATEL:	OBEC KOMORNÍ LHOTKA	DATUM:	ČERVENEC 2024

# ZMĚNA Č. 2 ÚZEMNÍHO PLÁNU KOMORNÍ LHOTKA

## A.1 ZÁKLADNÍ ČLENĚNÍ ÚZEMÍ

1 : 5 000

	HRANICE ZASTAVĚNÉHO ÚZEMÍ OBCE K 1. 8. 2023
	ZASTAVĚNÉ ÚZEMÍ OBCE K 1. 8. 2023
	ZASTAVITELNÉ PLOCHY S OZNAČENÍM
	PLOCHY PŘESTAVBY S OZNAČENÍM (OZNAČENÍ PLOCHY / ČÍSLO ZMĚNY ÚP)
	PLOCHY ZMĚN V KRAJINĚ S OZNAČENÍM (OZNAČENÍ PLOCHY / ČÍSLO ZMĚNY ÚP)
	ÚZEMNÍ REZERVA S OZNAČENÍM
	RUŠENÉ JEVY

ZMĚNA Č. 2 ÚZEMNÍHO PLÁNU KOMORNÍ LHOTKA BYLA SPOLUFINANCOVÁNA Z PROSTŘEDKŮ STÁTNÍHO ROZPOČTU ČR, Z PROGRAMU MINISTERSTVA PRO MÍSTNÍ ROZVOJ ČR.

	PROJEKTOVÁ ČINNOST, URBANISMUS, ÚZEMNÍ PLÁNOVÁNÍ, EKOLOGIE, GIS
<b>URBANISTICKÉ STŘEDISKO OSTRAVA, s.r.o.</b>	
OSTRAVA s.r.o. Spartakovců 3, Ostrava-Poruba, 70800	tel: 596 939 530, 596 939 531

ZODP.PROJEKTANT: ING. ARCH. VLADIMÍRA FUSKOVÁ	ZAK. ČÍSLO: U - 498
ZPRACOVATEL: ING. ARCH. VLADIMÍRA FUSKOVÁ, ING. IVA MIČKOVÁ	
OBJEDNATEL: OBEC KOMORNÍ LHOTKA	DATUM: ČERVENEC 2024