

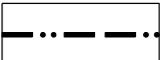




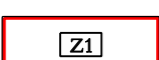

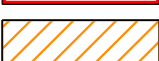
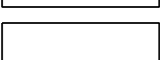



# ÚZEMNÍ PLÁN KOMORNÍ LHOTKA





## ÚPLNÉ ZNĚNÍ PO ZMĚNĚ Č. 1

### A.1 ZÁKLADNÍ ČLENĚNÍ ÚZEMÍ

1 : 5 000

STAV	NÁVRH	
		HRANICE SPRÁVNÍHO ÚZEMÍ OBCE
		HRANICE ZASTAVĚNÉHO ÚZEMÍ K 1. 5. 2019
		ZASTAVĚNÉ ÚZEMÍ K 1. 5. 2019
		HRANICE ZASTAVITELNÝCH PLOCH S OZNAČENÍM
		PODMÍNKA REALIZACE - ZPRACOVÁNÍ ÚZEMNÍ STUDIE
		PODMÍNKA REALIZACE - ZPRACOVÁNÍ ÚZEMNÍ STUDIE - SPLNĚNA

#### KORIDORY S RŮZNÝM ZPŮSOBEM VYUŽITÍ

NÁVRH	ÚZEMNÍ REZERVA	
		KORIDOR ELEKTROENERGETIKY PRO VEDENÍ ZVN 400 kV
		KORIDOR ÚZEMNÍ REZERVY PRO VTL PLYNOVOD



PROJEKTOVÁ ČINNOST, URBANISMUS, ÚZEMNÍ PLÁNOVÁNÍ, EKOLOGIE, GIS

**URBANISTICKÉ STŘEDISKO OSTRAVA, s.r.o.**

Spartakovců 3, Ostrava-Poruba, 70800

tel: 596939530, 596939531

ZODP.PROJEKTANT: ING. ARCH. VLADIMÍRA FUSKOVÁ

ZAK. ČÍSLO: U - 498

ZPRACOVATEL: ING. ARCH. VLADIMÍRA FUSKOVÁ, ING. VÁCLAV ŠKVAIN, ING. ZDEŇKA VESELÁ

OBJEDNATEL: OBEC KOMORNÍ LHOTKA

DATUM: KVĚTEN 2020