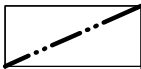























Změna č. 1 Územního plánu Hradec nad Moravicí

LEGENDA K VÝKRESU č. I.3.c.

HLAVNÍ VÝKRES - ENERGETIKA A SPOJE, 1:5000

| STAV | NÁVRH | |
|---|---|---|
|  |  | HRANICE OBCE |
|  |  | HRANICE KATASTRÁLNÍ |
|  |  | ELEKTRICKÉ VEDENÍ 22kV – VZDUŠNÉ |
|  |  | ELEKTRICKÉ VEDENÍ 22kV – KABELOVÉ |
|  |  | DISTRIBUČNÍ TRAFOSTANICE |
|  |  | OSTATNÍ TRASY STŘEDOTLAKÉHO PLYNOVODU |
|  |  | ZASTAVITELNÉ A PŘESTAVBOVÉ PLOCHY PRO BYDLENÍ, REKREACI A OBČANSKÉ VYBAVENÍ A SLUŽBY |
|  |  | ZASTAVITELNÉ A PŘESTAVBOVÉ PLOCHY PRO VÝROBU, SLUŽBY, PODNIKÁNÍ, SPECIFICKÉ PL. A TECHNICKOU INFRASTRUKTURU |
|  |  | ÚZEMNÍ REZERVA, VÝHLED |
|  |  | NÁVRH KE ZRUŠENÍ |
|  |  | LOKALITY ZMĚNY S OZNAČENÍM |