










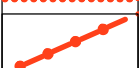
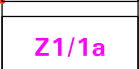



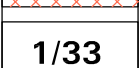


Změna č. 1 Územního plánu Hradec nad Moravicí

LEGENDA K VÝKRESU č. I.1.

VÝKRES ZÁKLADNÍHO ČLENĚNÍ ÚZEMÍ, 1:5000

STAV	NÁVRH	
		HRANICE OBCE
		HRANICE KATASTRÁLNÍ
		HRANICE ZASTAVĚNÉHO ÚZEMÍ 2013
		ZRUŠENÍ PRVKU PLATNÉHO ÚP
		RUŠENÝ POPIS PLOCHY
		ZRUŠENÍ PLOCHY S PODMÍNKOU ZPRACOVÁNÍ ÚZEMNÍ STUDIE
		ZASTAVITELNÉ PLOCHY
		PLOCHY PŘESTAVBY
		ZASTAVITELNÉ PLOCHY SAMOSTATNÝCH VEŘEJNÝCH PROSTRANSTVÍ – VEŘEJNÝCH KOMUNIKAČNÍCH PROSTORŮ
		POPIS ZASTAVITELNÝCH (Z) A PŘESTAVBOVÝCH (P) PLOCH
		KORIDORY PRO TECHNICKOU INFRASTRUKTURU MIMO ZASTAVĚNÉ ÚZEMÍ
		ÚZEMNÍ REZERVY
		ÚZEMNÍ REZERVA – DALEKÝ VÝHLED
		OZNAČENÍ LOKALIT ZMĚNY