








Změna č. 1 Územního plánu Hradec nad Moravicí

LEGENDA K VÝKRESU č. I.4. VÝKRES VEŘEJNĚ PROSPĚŠNÝCH STAVEB, OPATŘENÍ A ASANACÍ, 1:5000

VEŘEJNĚ PROSPĚŠNÉ STAVBY A VEŘEJNĚ PROSPĚŠNÁ OPATŘENÍ, PRO KTERÉ LZE PRÁVA K POZEMKŮM A STAVBÁM VYVLASTNIT NEBO OMEZIT

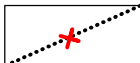

VEŘEJNĚ PROSPĚŠNÉ STAVBY (VPS)

	SILNICE, MÍSTNÍ A ÚČELOVÉ KOMUNIKACE, VÝZNAMNÁ PARKOVIŠTĚ, MOSTY A LÁVKY – D
	KANALIZACE SPLAŠKOVÁ – V
	PLOCHY ČISTÍRNÝ ODPADNÍCH VOD – V
	ZÁCHYTNÉ PŘÍKOPY, PŘELOŽKY VODNÍCH TOKŮ – V
	ELEKTRICKÉ VEDENÍ 22kV – VZDUŠNÉ – E
	DISTRIBUČNÍ TRAFOSTANICE ELEKTRICKÉHO VEDENÍ – E
	STŘEDOTLAKÝ PLYNOVOD – E

VEŘEJNĚ PROSPĚŠNÁ OPATŘENÍ (VPO)

	PLOCHY PRO LOKÁLNÍ PRVKY ÚZEMNÍHO SYSTÉM EKOLOGICKÉ STABILITY
---	---

POZNÁMKA: VÝČET VEŘEJNĚ PROSPĚŠNÝCH STAVEB JE UVEDEN V TEXTOVÉ ČÁSTI

	NÁVRH KE ZRUŠENÍ (LINIOVÝ PRVEK)
	NÁVRH KE ZRUŠENÍ (PLOŠNÝ PRVEK)