


















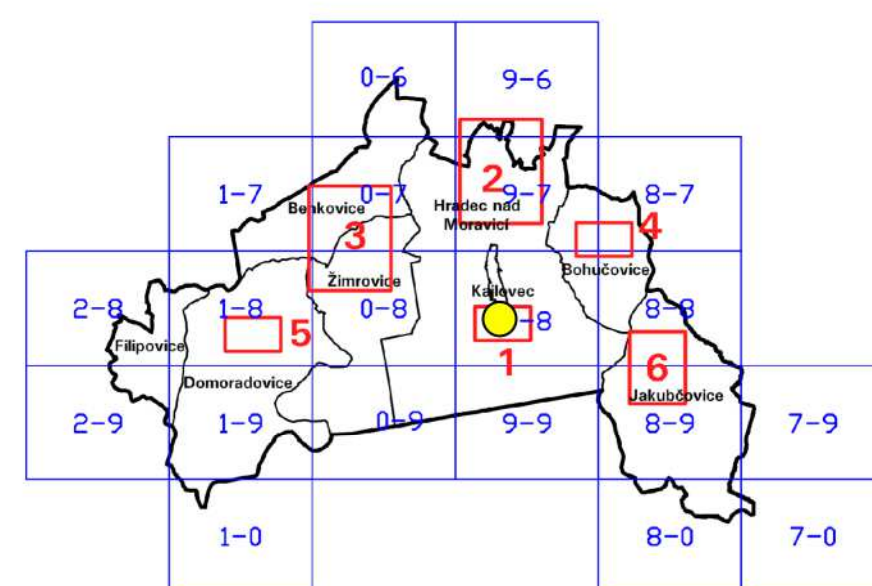


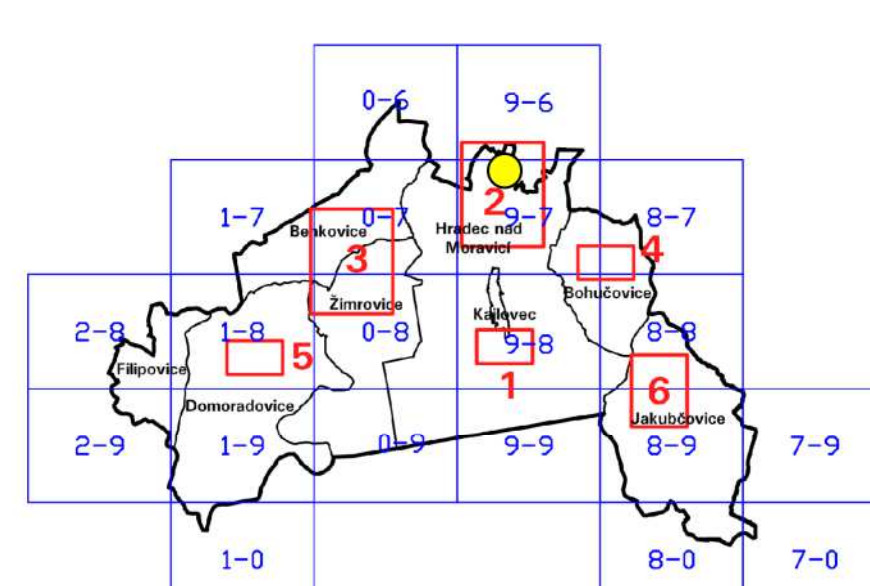
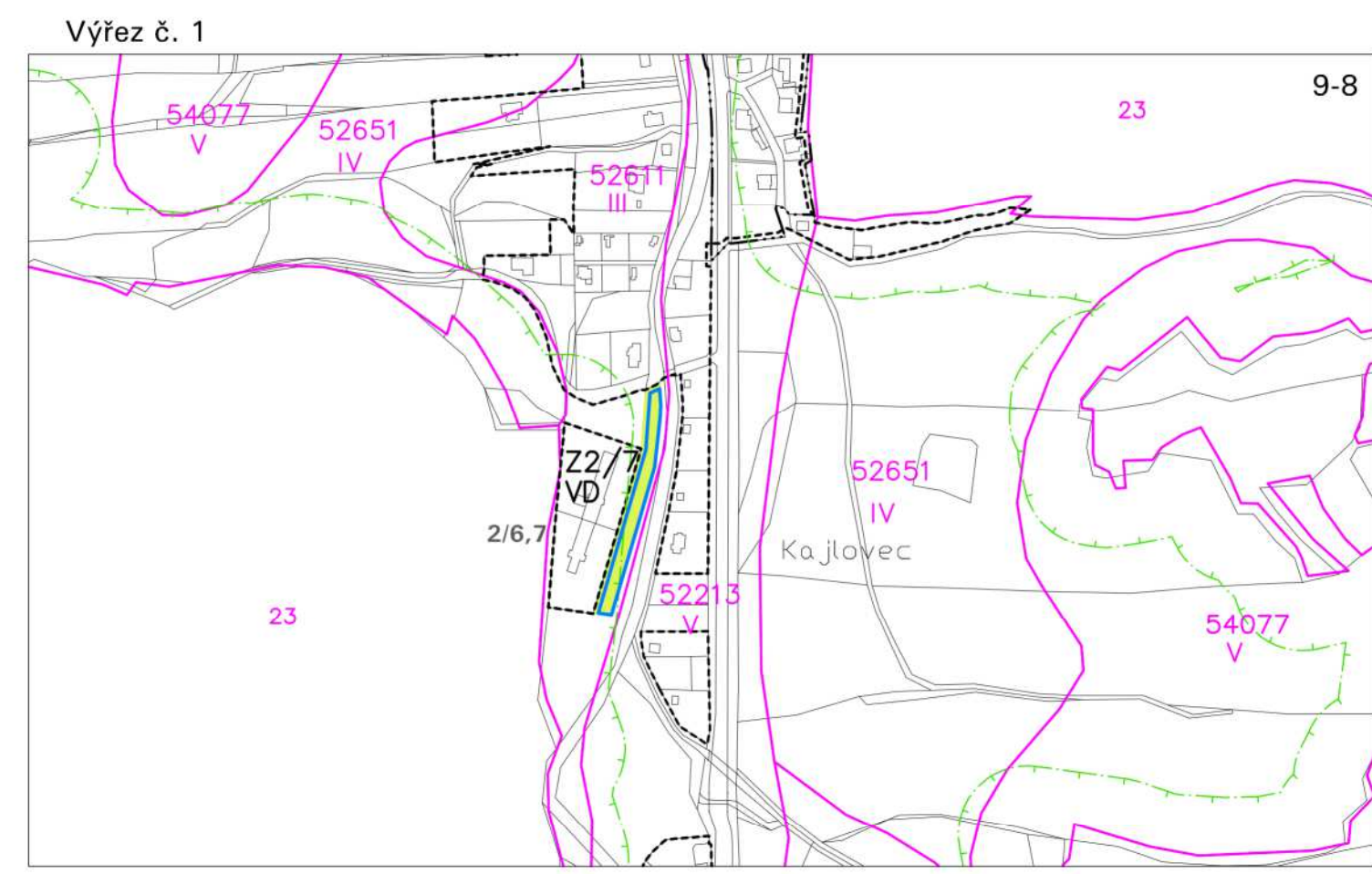
Změna č. 2 Územního plánu Hradec nad Moravicí

II.3. VÝKRES PŘEDPOKLÁDANÝCH ZÁBORŮ PŮDNÍHO FONDU , 1:5000

-  HRANICE OBCE
-  HRANICE KATASTRÁLNÍ
-  AKTUALIZOVANÁ HRANICE ZASTAVĚNÉHO ÚZEMÍ
-  HRANICE BONTNÍCH PŮDNĚ EKOLOGICKÝCH JEDNOTEK
-  52611 KÓD BPEJ
-  II TRÍDA OCHRANY BPEJ
-  ODVODNĚNÉ POZEMKY
-  OCHRANNÉ PÁSMO POZEMKŮ URČENÝCH K PLNĚNÍ FUNKCE LESA
-  ORNÁ PŮDA
-  TRVALÉ TRAVNÍ POROSTY
-  NEZEMĚLSKÉ POZEMKY
-  LESNÍ POZEMKY
-  OHRANČENÍ PLOCH K ZÁBORU
-  Z2/7 ČÍSLO PLOCHY K ZÁBORU
-  BM BYDLENÍ MĚSTSKÉ
-  BV BYDLENÍ VENKOVSKÉ
-  RS REKREACE SPORTOVNÍ
-  VD VÝROBA DROBNÁ
-  Z/14 OZNAČENÍ LOKALIT ZMĚNY

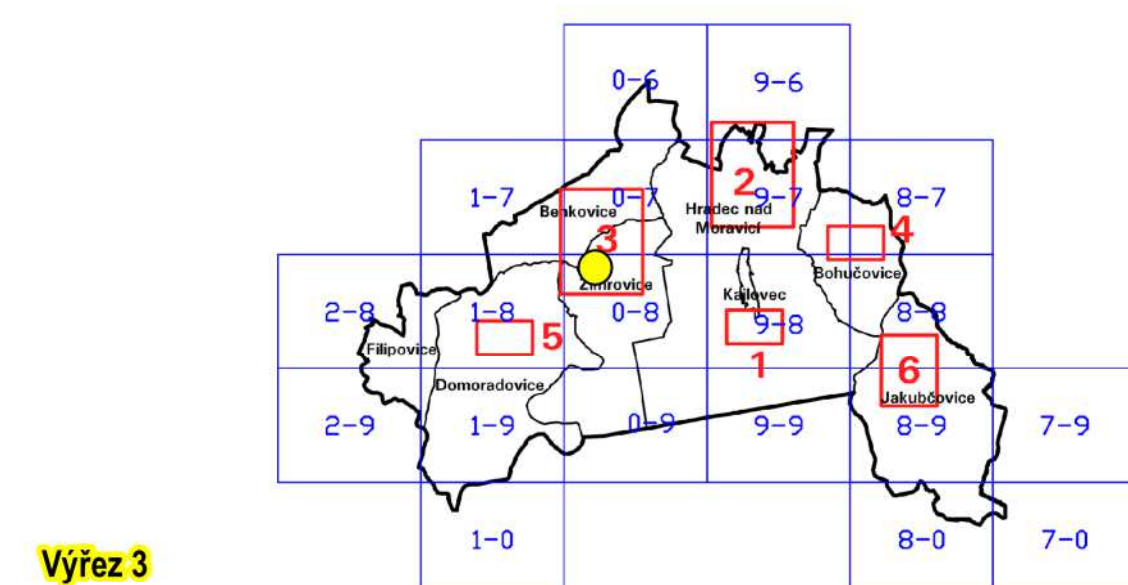
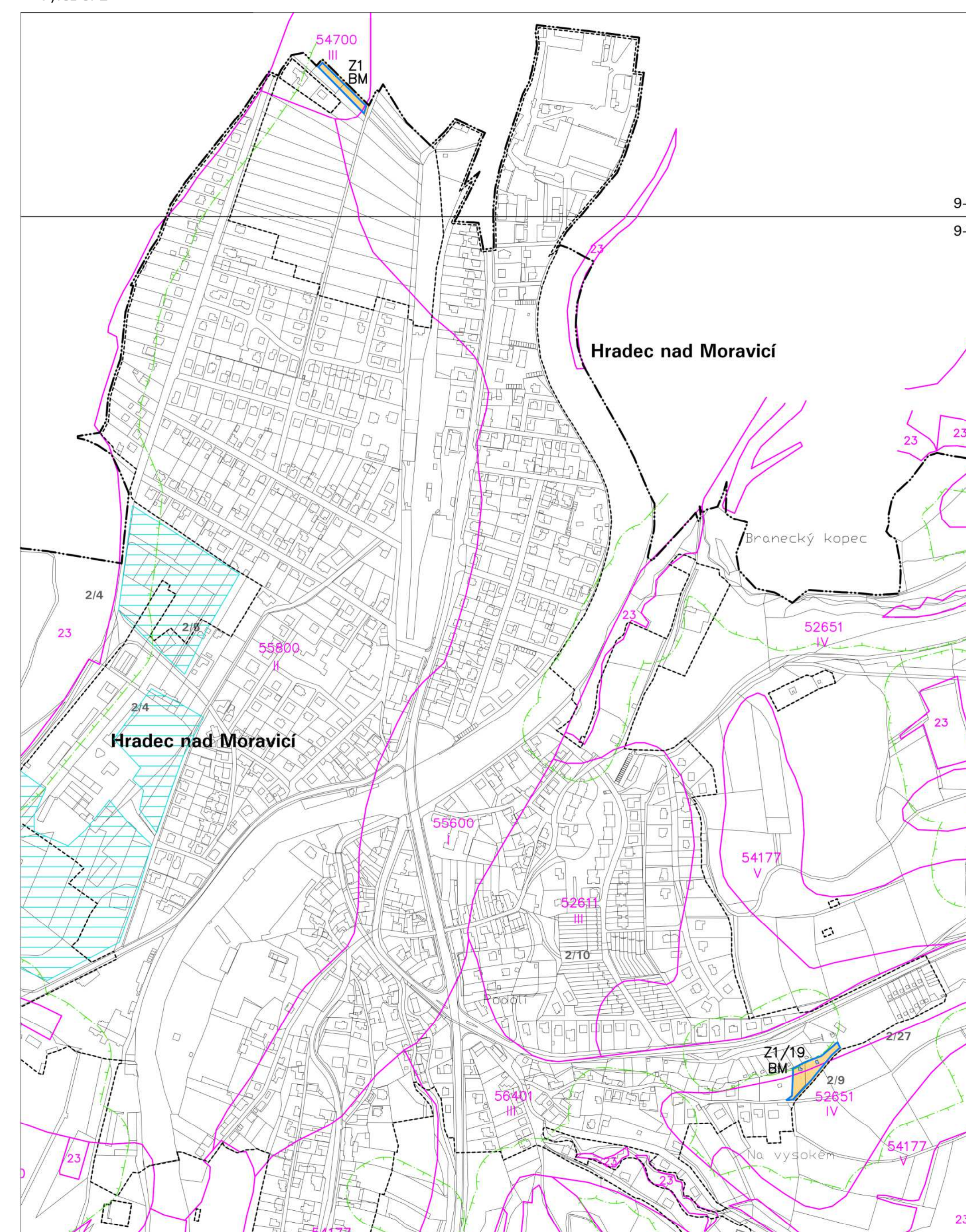


Výřez 1

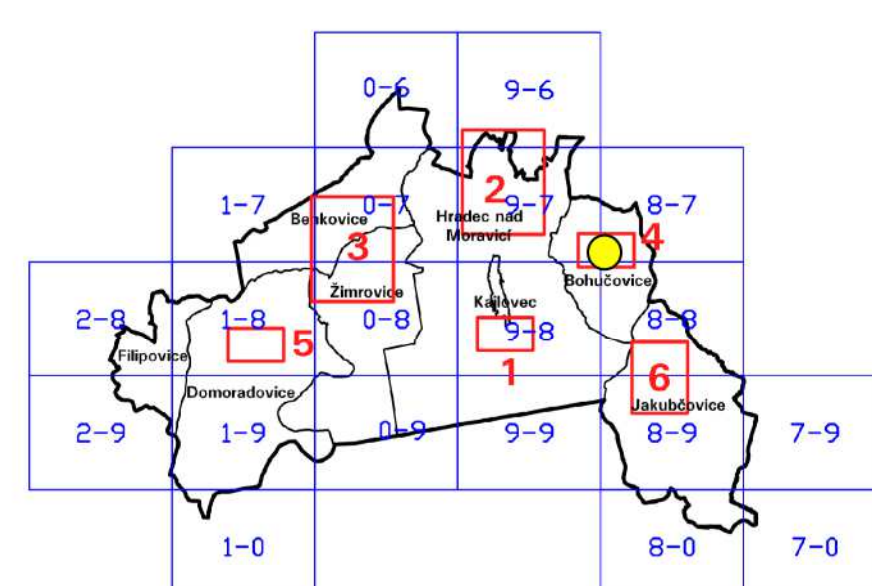
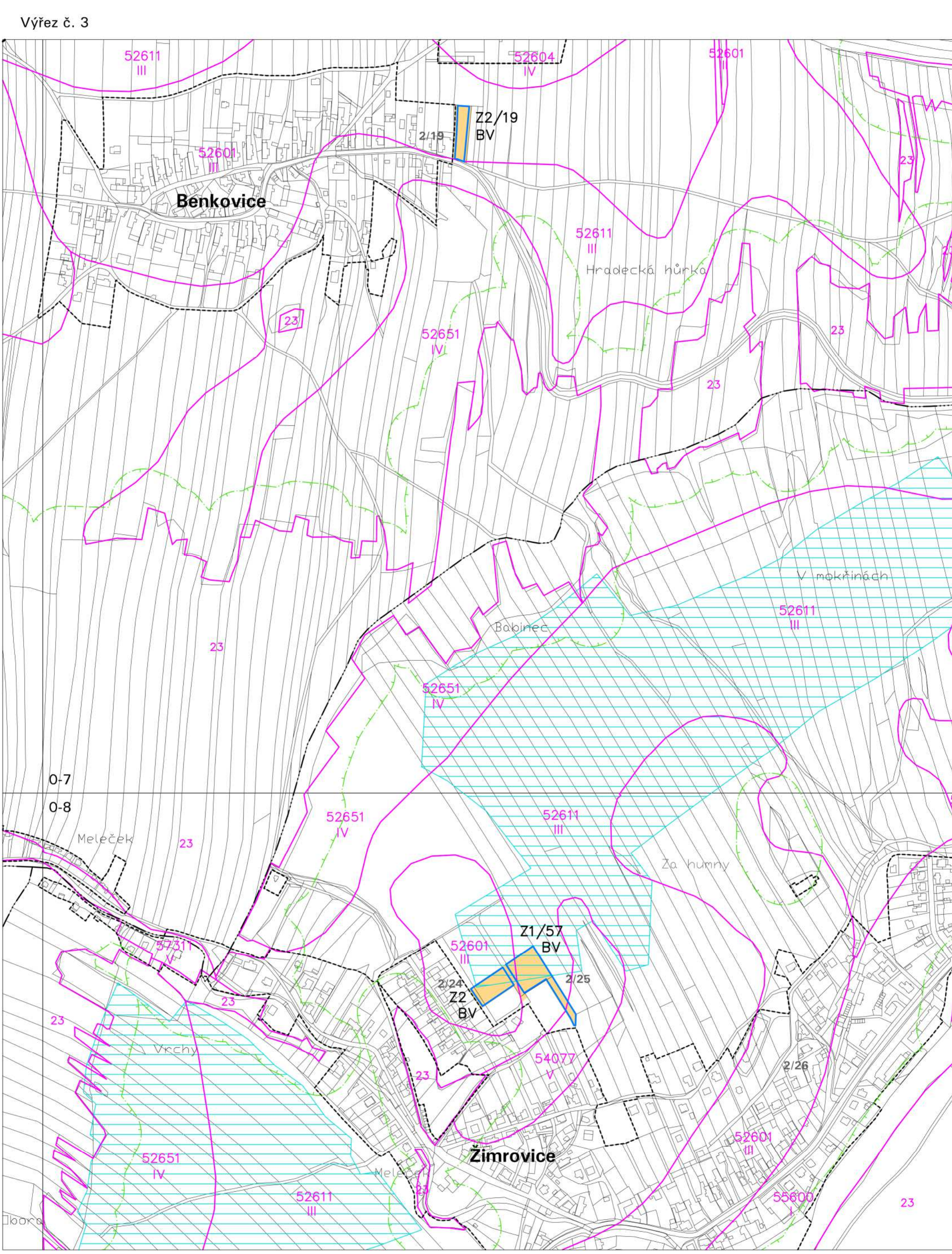


Výřez 2

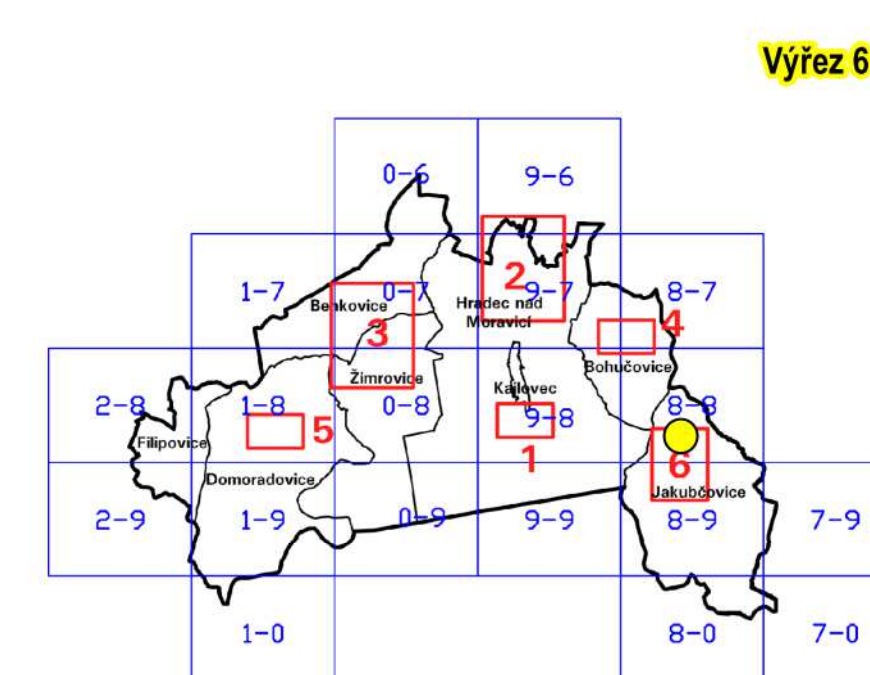
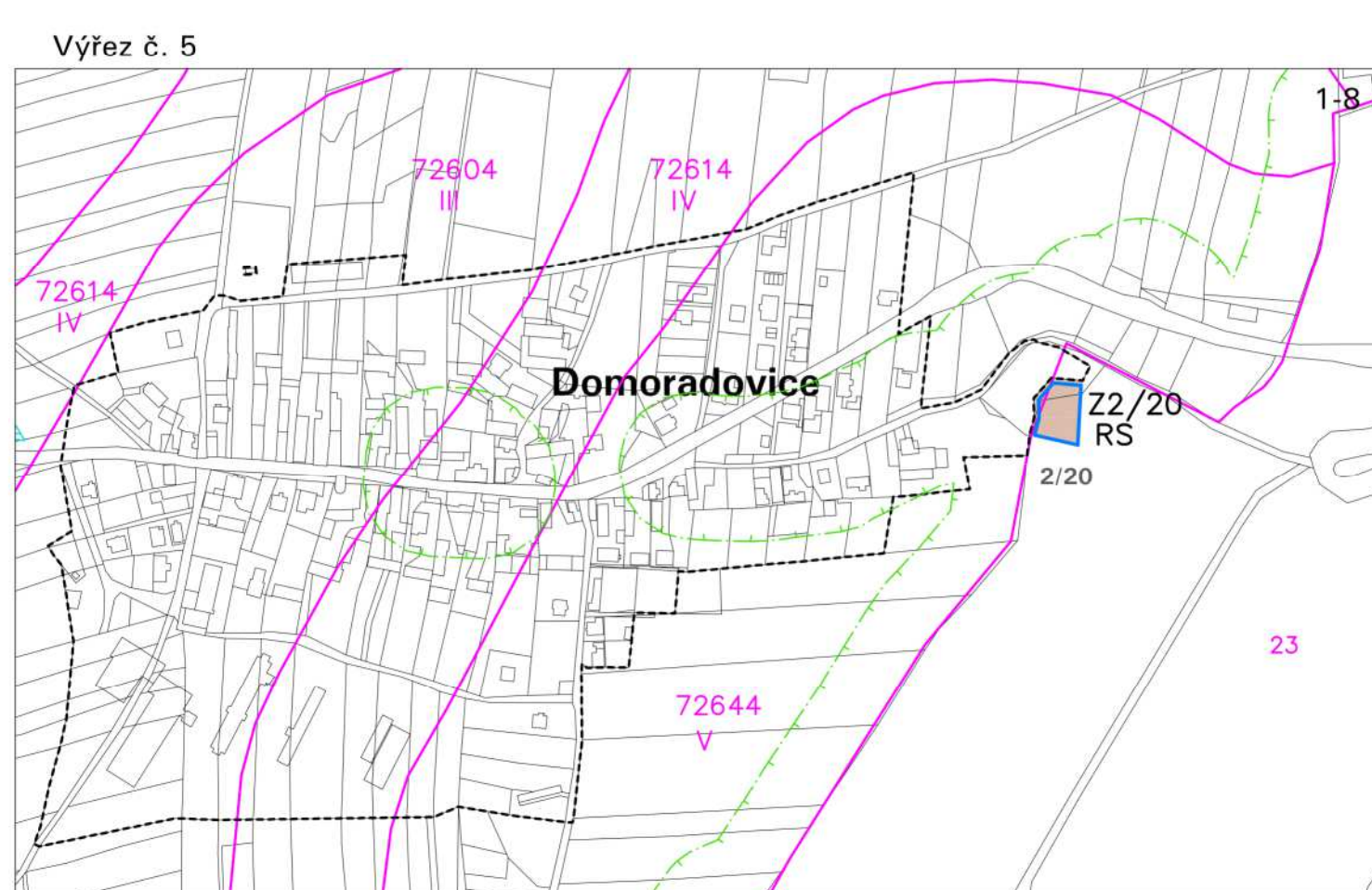
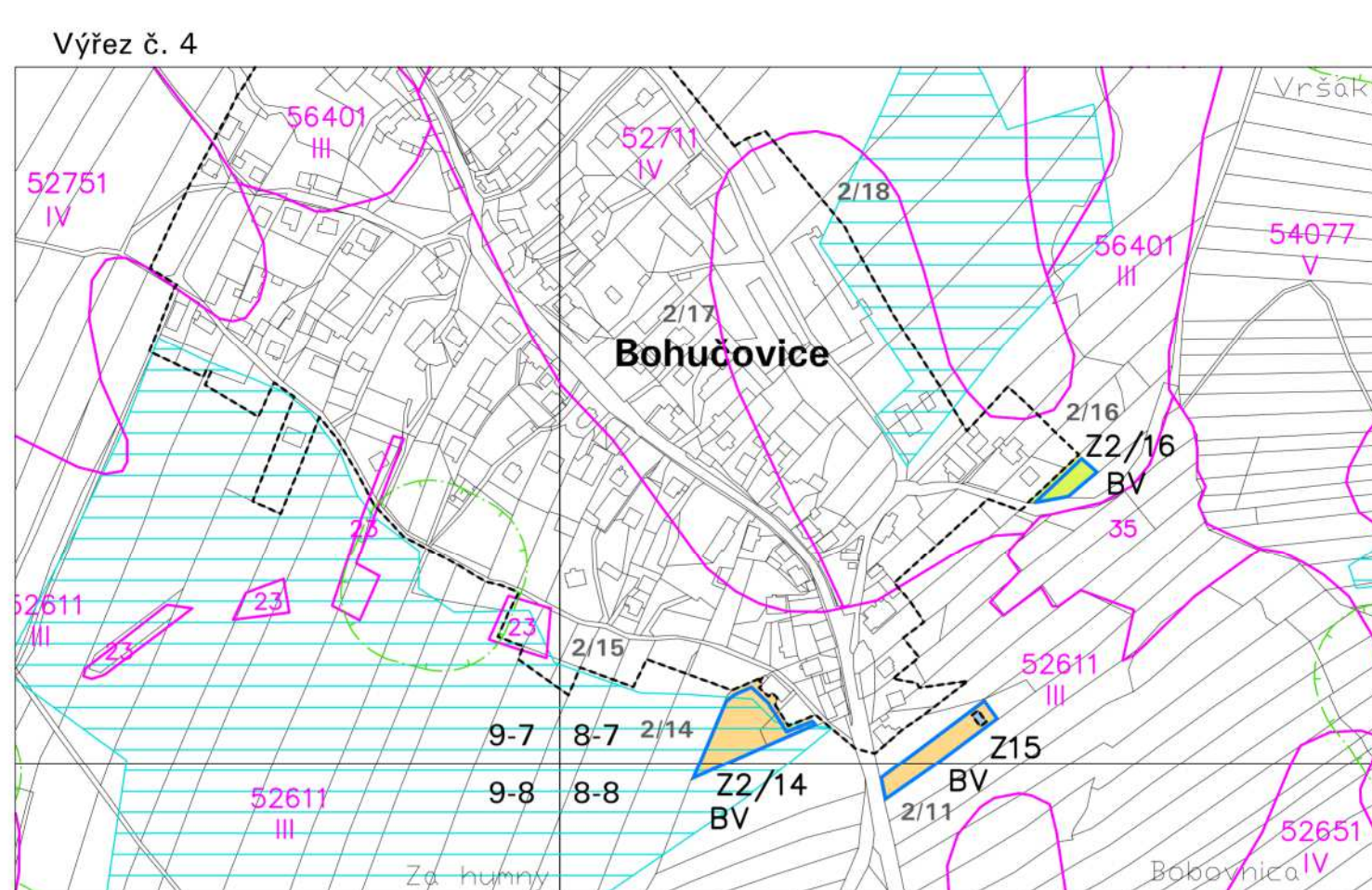
Výřez č. 2



Výřez 3



Výřez 4



Výřez 6

