




CHUCHELNÁ

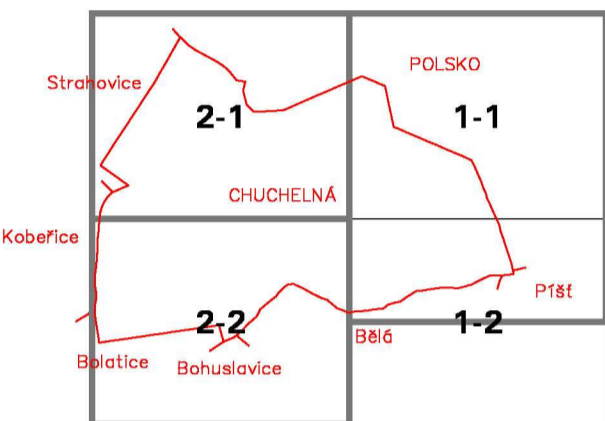
ODŮVODNĚNÍ NÁVRHU ÚZEMNÍHO PLÁNU

II c. VÝKRES PŘEDPOKLÁDANÝCH ZÁBORŮ

PŮDNÍHO FONDU 1 : 5 000

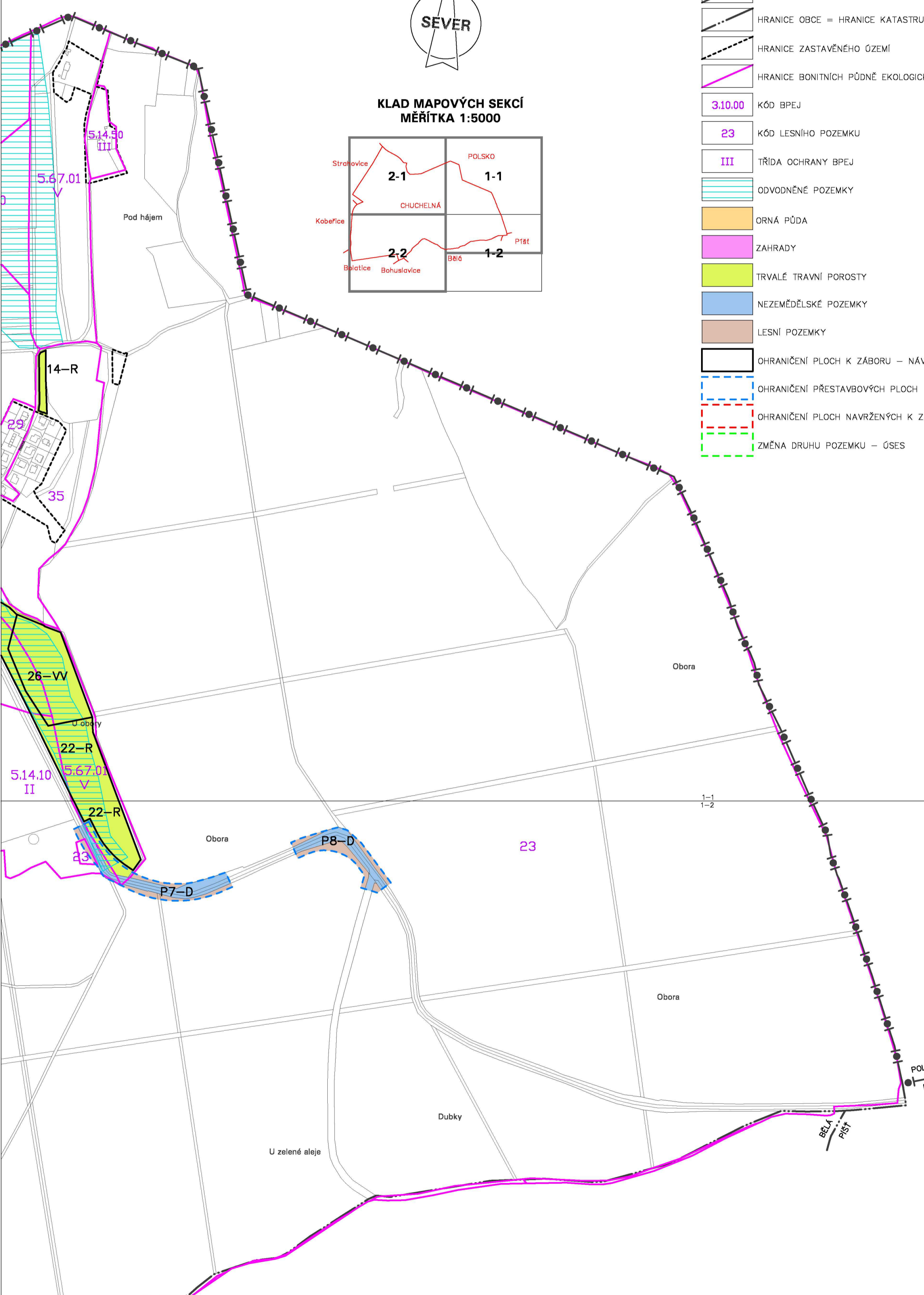


KLAD MAPOVÝCH SEKCI
MĚŘITKA 1:5000



- HRANICE STÁTU
- HRANICE OBCE = HRANICE KATASTRU
- HRANICE ZASTAVĚNÉHO ÚZEMÍ
- HRANICE BONITNÍCH PŮDNĚ EKOLOGICKÝCH JEDNOTEK
- KÓD BPEJ
- KÓD LESNÍHO POZEMKU
- TŘÍDA OCHRANY BPEJ
- ODVODNĚNÉ POZEMKY
- ORNÁ PŮDA
- ZAHRADY
- TRVALÉ TRAVNÍ POROSTY
- NEZEMĚDĚLSKÉ POZEMKY
- LESNÍ POZEMKY
- OHRANIČENÍ PLOCH K ZÁBORU – NÁVRH
- OHRANIČENÍ PŘESTAVBOVÝCH PLOCH
- OHRANIČENÍ PLOCH NAVRŽENÝCH K ZATRAVNĚNÍ
- ZMĚNA DRUHU POZEMKU – ŮSES

- 1** ČÍSLO PLOCHY K ZÁBORU – NÁVRH
- P1** ČÍSLO PŘESTAVBOVÉ PLOCHY
- B** PLOCHY BYDLENÍ
- BS** PLOCHY SMÍŠENÉ OBYTNÉ
- T** PLOCHY TECHNICKÉ INFRASTRUKTURY
- R** PLOCHY REKREACE
- D** PLOCHY DOPRAVNÍ INFRASTRUKTURY
- Z** PLOCHY VEŘEJNÉ ZELENĚ
- K** PLOCHY VEŘEJNÝCH PROSTRANSTVÍ
- ZU** PLOCHY ZELENĚ URBANIZOVANÉ
- VV** PLOCHY VODNÍ A VODOHOSPODÁŘSKÉ



OZNAČENÍ DOKUMENTACE:	ÚZEMNÍ PLÁN CHUCHELNÁ	ATELIER ARCHPLAN OSTRAVA s.r.o. <small>Marinovská 3168, 723 00 Ostrava-Marinov; zeman@archplan.cz</small>
OBJEDNATEL:	OBEC CHUCHELNÁ	
PORIZOVATEL:	MĚSTSKÝ ÚRAD KRAVÁŘE	
ZHOTOVITEL:	ATELIER ARCHPLAN OSTRAVA s.r.o.	
ZODPOVĚDNÝ PROJEKTANT:	Ing.Arch.MAGDALENA ZEMANOVÁ	
KOORDINACE, URBANISTICKÁ KONCEPCE, ŮSES:	Ing.Arch.MAGDALENA ZEMANOVÁ	ZAKÁZKOVÉ ČÍSLO:
	DEMOGRAFIE, ŽIVOTNÍ PROSTŘEDÍ:	RND.MILAN POLEDNÍK
DOPRAVNÍ INFRASTRUKTURA:	Ing.JIŘÍ DATINSKÝ	EXPEDICE:
TECHNICKÁ INFRASTRUKTURA:	Ing.JAROSLAV GAVLAS	DUBEN 2013
VYUŽITÍ ÚZEMÍ, ZÁBORŮ PŮDNÍHO FONDU:	Ing.TEREZA NOVAČKOVÁ	MĚŘITKO:
DIGITÁLNÍ PODKLADY:	Mgr.KAREL ZEMAN	1:5000
SPOLUPRÁCE:	Dipl.Arch.PIERRE BUSCH	