



ÚZEMNÍ PLÁN JAKARTOVICE

ÚPLNÉ ZNĚNÍ PO ZMĚNĚ Č. 1

I.2.d) VÝKRES VEŘEJNĚ PROSPĚŠNÝCH STAVEB, OPATŘENÍ A ASANACÍ

VEŘEJNĚ PROSPĚŠNÉ STAVBY A VEŘEJNĚ PROSPĚŠNÁ OPATŘENÍ, PRO KTERÉ LZE PRÁVA K POZEMKŮM A STAVBÁM VYVLASTNIT

VEŘEJNĚ PROSPĚŠNÉ STAVBY DOPRAVNÍ INFRASTRUKTURY:

- (D50)** PŘELOŽKA SILNICE I/46 SLEZSKÁ HARTA – LITULTOVICE – ZASTAVITELNÁ PLOCHA Z23
- (VD1)** ÚPRAVA ÚSEKU SILNICE I/46 V HOŘEJŠÍCH KUNČICÍCH – ZASTAVITELNÁ PLOCHA Z24
- (VD3)** CHODNÍK PODÉL SILNIC II/460, III/46023 A III/46022 V JAKARTOVICÍCH
- (VD4)** CHODNÍK PODÉL SILNICE I/46 V DEŠTNÉM
- (VD5)** CHODNÍK PODÉL SILNIC II/442, III/46023 A III/45921 V BOHDANOVICÍCH
- (VD6)** CHODNÍK PODÉL SILNIC I/46 A II/442 V HOŘEJŠÍCH KUNČICÍCH

VEŘEJNĚ PROSPĚŠNÉ STAVBY TECHNICKÉ INFRASTRUKTURY:


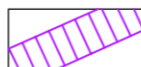


- (EZ3)** VEDENÍ VVN 110 kV HORNÍ ŽIVOTICE (– MORAVSKÝ BEROUN)
- (E27)** VEDENÍ VVN 110 kV VÍTKOV – HORNÍ ŽIVOTICE

VEŘEJNĚ PROSPĚŠNÁ OPATŘENÍ – ZALOŽENÍ PRVKŮ ÚZEMNÍHO SYSTÉMU EKOLOGICKÉ STABILITY:

- (VU1)** ZALOŽENÍ PRVKŮ REGIONÁLNÍHO ÚSES
- (VU2)** ZALOŽENÍ PRVKŮ LOKÁLNÍHO ÚSES

VEŘEJNĚ PROSPĚŠNÉ STAVBY A VEŘEJNÁ PROSTRANSTVÍ, PRO KTERÉ LZE UPLATNIT PŘEDKUPNÍ PRÁVO

NEJSOU VYMEZENY ŽÁDNÉ VEŘEJNĚ PROSPĚŠNÉ STAVBY ANI VEŘEJNÁ PROSTRANSTVÍ,
PRO KTERÉ LZE UPLATNIT PŘEDKUPNÍ PRÁVO

-  VÝZNAMNÝ CHODNÍK
-  PLOCHY VEŘEJNĚ PROSPĚŠNÝCH STAVEB TECHNICKÉ INFRASTRUKTURY – NADZEMNÍ VEDENÍ VVN 110kV
-  PLOCHY VEŘEJNĚ PROSPĚŠNÝCH STAVEB DOPRAVNÍ INFRASTRUKTURY
-  PLOCHY VEŘEJNĚ PROSPĚŠNÝCH OPATŘENÍ – ÚZEMNÍHO SYSTÉMU EKOLOGICKÉ STABILITY



KLAD MAPOVÝCH SEKCI MĚŘ.1:5000, S VYZNAČENÝMI VÝŘEZY

7-3	6-3 Stará Heřminov	Svobodné Heřmanice 5-3	Bratříkovice 4-3
7-4	6-4	5-4 Jakartovice	Hlavenice 4-4
7-5	6-5 Bohdanovice	5-5 Deštné	Mladecko 4-5
7-6 Bílčice Medlice	6-6 Hořejší Kunčice	5-6	Litultovice 4-6 Lhotka u Litultovic
7-7 Budišov n. B.	6-7	Nové Lublice 5-7	4-7
7-8	6-8 Kerhartice	Kružberk 5-8	4-8
7-9	6-9	5-9	4-9