

ÚZEMNÍ PLÁN JANOVICE

Úplné znění po Změně č. 1



Hlavní výkres - urbanistická koncepce


Legenda:

PLOCHY S ROZDÍLNÝM ZPŮSOBEM VYUŽITÍM

STAV **NÁVRH**

PLOCHY BYDLENÍ

  bydlení v rodinných domech



 bydlení v bytových domech


PLOCHY SMÍŠENÉ OBYTNÉ

  bydlení smíšené

PLOCHY REKREACE

 sportovní areály

  areály individuální rekreace - zahrady

 areály individuální rekreace - chaty

PLOCHY OBČANSKÉHO VYBAVENÍ

  občanské vybavení

PLOCHY VEŘEJNÝCH PROSTRANSTVÍ

 hřbitov

 parky

 veřejná prostranství

PLOCHY VÝROBY A SKLADOVÁNÍ

 lehký průmysl

PLOCHY ZEMĚDĚLSKÉ

  výrobní areál zemědělský

 zemědělská půda

PLOCHY VODNÍ A VODOHOSPODÁŘSKÉ

 vodní plochy

PLOCHY KRAJINNÉ

  lesy

 louky

  krajinná zeleň

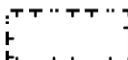
PLOCHY DOPRAVNÍ INFRASTRUKTURY


 plochy pozemních komunikací

PLOCHY TECHNICKÉ INFRASTRUKTURY

  plochy technické infrastruktury

ZASTAVĚNÉ ÚZEMÍ A ZASTAVITELNÉ PLOCHY

 zastavěné území ke dni 15.3.2019

 Z01 zastavitelné plochy

PLOCHY PŘESTAVBY


 P01 plochy přestavby

ÚZEMNÍ SYSTÉM EKOLOGICKÉ STABILITY

 MBK 1 vymezení ploch územního systému ekologické stability

MAPOVÝ PODKLAD

 hranice obce Janovice

 hranice parcel

 vnitřní kresba parcel

 osa pozemní komunikace