












ÚZEMNÍ PLÁN JANOVICE

Hlavní výkres - koncepce technické infrastruktury





TECHNICKÁ INFRASTRUKTURA - vodovod

-  vodovodní řad
-  vodovodní řad - návrh
-  AT stanice - návrh
-  vodojem
-  vodojem - návrh





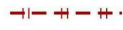



TECHNICKÁ INFRASTRUKTURA - plynovod

-  plynovod VVTL
-  plynovod VTL
-  plynovod STL
-  regulační stanice plynu
-  stanice katodové ochrany
-  kompresorová stanice na plynovodním vedení VVTL

TECHNICKÁ INFRASTRUKTURA - kanalizace

-  kanalizace splašková gravitační - návrh
-  kanalizace splašková výtlačná - návrh
-  čistírna odpadních vod - návrh
-  přečerpávací stanice odpadních vod - návrh

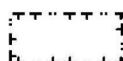

TECHNICKÁ INFRASTRUKTURA - elektřina

-  koridor s přibližným vymezením pro vrchní vedení elektrické sítě
-  vrchní vedení elektrické sítě VVN 400 kV
-  vrchní vedení elektrické sítě VN 22 kV
-  vrchní vedení elektrické sítě VN 22 kV - návrh
-  podzemní vedení elektrické sítě VN 22 kV
-  podzemní vedení elektrické sítě VN 22 kV - návrh
-  distribuční trafostanice
-  distribuční trafostanice - návrh




TECHNICKÁ INFRASTRUKTURA - telekomunikace

-  komunikační vedení

ZASTAVĚNÉ ÚZEMÍ A ZASTAVITELNÉ PLOCHY

-  zastavěné území ke dni 15.8.2012
-  zastavitelné plochy

MAPOVÝ PODKLAD

-  hranice obce Janovice
-  hranice parcel
-  vnitřní kresba parcel

OBJEDNATEL: OBEC JANOVICE	POŘIZOVATEL: MĚSTSKÝ ÚŘAD FRÝDLANT NAD OSTRAVICÍ
ZODPOVĚDNÝ PROJEKTANT: Ing. arch. Petr Vencelides, Jugoslávská 33, 700 30 Ostrava	
URBANISTICKÁ KONCEPCE: Ing. arch. Petr Vencelides, Ing. arch. Marie Vencelidesová	
KONCEPCE USPOŘÁDÁNÍ KRAJINY, ÚSES, ZÁBOR PŮDNÍHO FONDU: Ing. Iva Škrovová, RNDr. Jaroslav Kotík	
DOPRAVNÍ A TECHNICKÁ INFRASTRUKTURA: Ing. arch. M. Vencelidesová, RNDr. J. Kotík, Ing. V. Vlček	
ÚZEMNÍ PLÁN JANOVICE	ČÍSLO ZAKÁZKY: 051/12
	DATUM: 12/2013
	MĚŘÍTKO: 1 : 5 000
HLAVNÍ VÝKRES - koncepce technické infrastruktury	