






ÚZEMNÍ PLÁN JANOVICE

Úplné znění po Změně č. 1








Hlavní výkres - koncepce technické infrastruktury

Legenda:





TECHNICKÁ INFRASTRUKTURA - vodovod

-  vodovodní řad
-  vodovodní řad - návrh
-  AT stanice - návrh
-  vodojem
-  vodojem - návrh










TECHNICKÁ INFRASTRUKTURA - plynovod

-  koridor pro plynovod VTL (PZ9 a PZ14 dle ZÚR MSK)
-  plynovod VVTL
-  plynovod VTL
-  plynovod STL
-  regulační stanice plynu
-  stanice katodové ochrany
-  kompresorová stanice na plynovodním vedení VVTL

TECHNICKÁ INFRASTRUKTURA - kanalizace

-  kanalizace splašková gravitační - návrh
-  kanalizace splašková výtlačná - návrh
-  čistírna odpadních vod - návrh
-  přečerpávací stanice odpadních vod - návrh

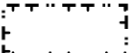

TECHNICKÁ INFRASTRUKTURA - elektřina

-  koridor pro zdvojení ZVN 400 kV (E43 dle ZÚR MSK)
-  koridor s přibližným vymezením pro vrchní vedení elektrické sítě
-  vrchní vedení elektrické sítě VVN 400 kV
-  vrchní vedení elektrické sítě VN 22 kV
-  vrchní vedení elektrické sítě VN 22 kV - návrh
-  podzemní vedení elektrické sítě VN 22 kV
-  podzemní vedení elektrické sítě VN 22 kV - návrh
-  distribuční trafostanice
-  distribuční trafostanice - návrh




TECHNICKÁ INFRASTRUKTURA - telekomunikace

-  komunikační vedení

ZASTAVĚNÉ ÚZEMÍ A ZASTAVITELNÉ PLOCHY

-  zastavěné území ke dni 15.3.2019
-  zastavitelné plochy

MAPOVÝ PODKLAD

-  hranice obce Janovice
-  hranice parcel
-  vnitřní kresba parcel