









ÚZEMNÍ PLÁN JANOVICE

Úplné znění po Změně č. 1


Hlavní výkres - koncepce dopravy

Legenda:



POZEMNÍ KOMUNIKACE

-  plochy komunikací-NÁVRH
-  ochranné pásmo silnice III.třídy
-  silnice III.třídy
-  místní komunikace - významné
-  místní komunikace - významné - NÁVRH
-  místní komunikace - ostatní
-  místní komunikace - ostatní - NÁVRH
-  účelové komunikace




OSTATNÍ DOPRAVA

-  cyklostezka

ZASTAVĚNÉ ÚZEMÍ A ZASTAVITELNÉ PLOCHY

-  zastavěné území ke dni 15.3.2019
-  zastavitelné plochy

MAPOVÝ PODKLAD

-  hranice obce Janovice
-  hranice parcel
-  vnitřní kresba parcel