


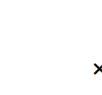







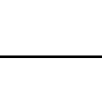


STAV

- ZASTAVĚNÉ ÚZEMÍ A ZASTAVITELNÉ PLOCHY**
-  zastavěné území ke dni 15.8.2012
 -  zastavitelné plochy
 -  plochy pozemních komunikací - NÁVRH
- PLOCHY PŘESTAVBY A PLOCHY K PROVĚŘENÍ ÚZEMNÍ STUDII**
-  plochy přestavby
 -  plochy k prověření územní studie
- MAPOVÝ PODKLAD**
-  osa pozemní komunikace

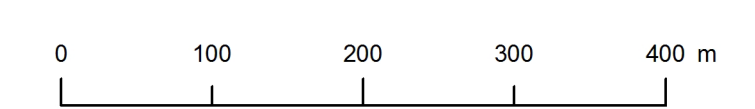
NÁVRH

- ZASTAVĚNÉ ÚZEMÍ A ZASTAVITELNÉ PLOCHY**
-  návrh rozšíření rozsahu zastavěného území ke dni 15.3.2019
 -  návrh rozšíření rozsahu zastavitelných ploch
 -  návrh hranice zastavitelných ploch
 -  rušená hranice zastavitelné plochy
 -  rušená hranice zastavěného území
 -  rušená zastavitelná plocha
 -  rušená územní studie
- MAPOVÝ PODKLAD**
-  hranice obce Janovice
 -  hranice parcel
 -  vnitřní kresba parcel
 -  osa pozemní komunikace
 -  položka změny

Záznam o účinnosti: Územní plán Janovice – Změna č. 1
 označení správního orgánu, který změnu vydal: Zastupitelstvo obce Janovice
 datum nabývací účinnosti změny:
 jméno a příjmení, funkce a podpis oprávněné úřední osoby pořizovatele, otisk úředního razítka:
 Mgr. Jakub Jiroušek, pořízovatel ÚPD a ÚPP



M 1 : 5 000



OBJEDNATEL: OBEC JANOVICE	POŘIZOVATEL: MĚSTSKÝ ÚŘAD PŘYDLANT NAD OSTRAVICÍ
ZODPOVĚDNÝ PROJEKTANT: Ing. arch. Petr Venceláček, Ing. arch. Marie Venceláčeková	ČÍSLO ZAKÁZKY: 061/18
URBANISTICKÁ KONCEPCE: Ing. arch. Petr Venceláček, Ing. arch. Marie Venceláčeková	DATUM: 07/2022
KONCEPCE USPOŘÁDÁNÍ KRAJINY, ÚSES, ZÁBOR PŮDŮNĚHO FONDU: RNDr. Jaroslav Kotek	MĚŘTKO: 1 : 5 000
DOPRAVNÍ A TECHNICKÁ INFRASTRUKTURA: Ing. arch. M. Venceláčeková, RNDr. J. Kotek	
ÚZEMNÍ PLÁN JANOVICE	
Změna č.1	
Základní členění území	