





# I.2.a) VÝKRES ZÁKLADNÍHO ČLENĚNÍ ÚZEMÍ

PRŮSVITKA - PŘÍLOŽKA NA VÝŘEZ Z MAPOVÉHO LISTU JABLUNKOV 7-4  
SE ZÁKRESEM ZMĚNY Č.1 ÚP, MĚŘÍTKO 1:5000

STAV	NÁVRH	
		HRANICE ZASTAVITELNÝCH PLOCH S POPISEM
		PRVEK KE ZRUŠENÍ

