
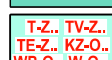












ÚZEMNÍ PLÁN KOBEŘICE - NÁVRH

VÝKRES VEŘEJNĚ PROSPĚŠNÝCH STAVEB, OPATŘENÍ A ASANACÍ



PLOCHY A KORIDORY S MOŽNOSTÍ VYVLASTNĚNÍ

-  PLOCHY PRO STAVBY DOPRAVNÍ A TECHNICKÉ INFRASTRUKTURY (KORIDORY SMÍŠENÉ BEZ ROZLIŠENÍ)
-  PLOCHY PRO STAVBY TECHNICKÉ INFRASTRUKTURY A STAVBY KE SNIŽOVÁNÍ OHROŽENÍ ÚZEMÍ ŽIVELNÝMI POHROMAMI
-  PLOCHY PRO STAVBY DOPRAVNÍ INFRASTRUKTURY
-  STAVBY K ASANACI

VEŘEJNĚ PROSPĚŠNÁ OPATŘENÍ S MOŽNOSTÍ VYVLASTNĚNÍ

-  PLOCHY PRO REALIZACI SUCHÉ NÁDRŽE
- ZALOŽENÍ PRVKŮ ÚZEMNÍHO SYSTÉMU EKOLOGICKÉ STABILITY (ÚSES)**
-  NADREGIONÁLNÍ BIOCENTRUM - FUNKČNÍ
 -  NADREGIONÁLNÍ BIODOR - FUNKČNÍ
 -  NADREGIONÁLNÍ BIODOR - NEFUNKČNÍ
 -  LOKÁLNÍ BIOCENTRUM - FUNKČNÍ
 -  LOKÁLNÍ BIOCENTRUM - NEFUNKČNÍ
 -  LOKÁLNÍ BIODOR - FUNKČNÍ
 -  LOKÁLNÍ BIODOR - NEFUNKČNÍ

PLOCHY A KORIDORY POUZE S MOŽNOSTÍ UPLATNĚNÍ PŘEDKUPNÍHO PRÁVA

-  PLOCHY PRO STAVBY OBČANSKÉHO VYBAVENÍ
-  PLOCHY PRO VEŘEJNÁ PROSTRANSTVÍ

JEVY OSTATNÍ

-  HRANICE OBCE TOTOŽNÁ S HRANICÍ ŘEŠENÉHO ÚZEMÍ

Poznámky:
TATO LEGENDA JE NEDÍLNOU SOUČÁSTÍ :

č. I./B.4. VÝKRES VEŘEJNĚ PROSPĚŠNÝCH STAVEB, OPATŘENÍ A ASANACÍ

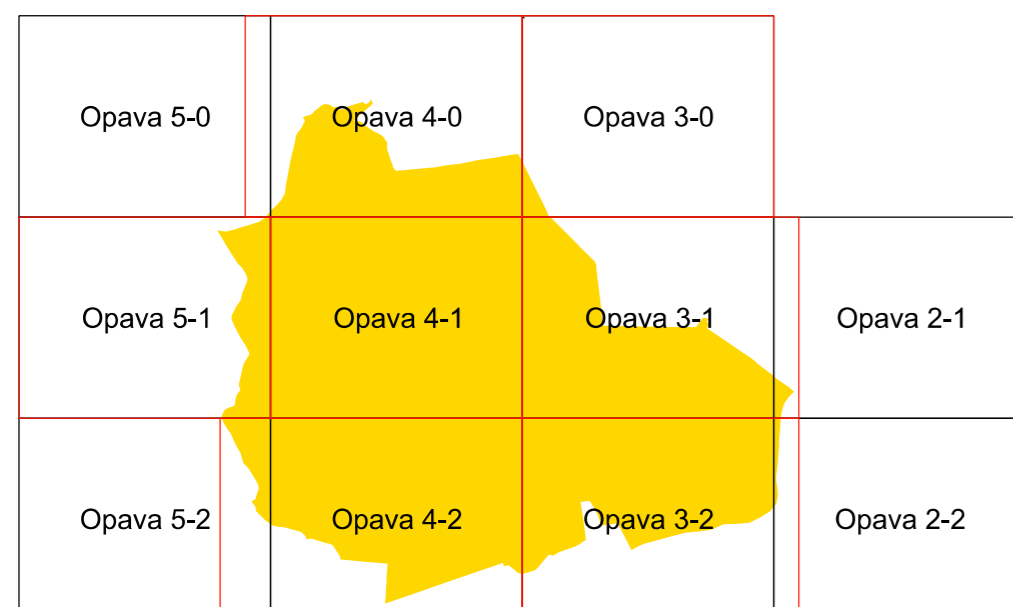
Doplňný polohopis slouží pouze pro tento úkol a je součástí zobrazených jevů územního plánu. Zákres nových jevů byl proveden na základě terénní obchůzky a porovnáním s daty katastrálního úřadu.

Zakreslené doplnění polohopisu je pouze přibližné a informativní a nenahrazuje přesné zaměření katastrálním úřadem!


Jako podklad byla použita katastrální mapa, kterou poskytla obec Kobeřice.

Souřadnicový systém S-JTSK

Výkres se skládá ze 7 listů.



EVROPSKÁ UNIE
EVROPSKÝ FOND PRO REGIONÁLNÍ ROZVOJ
ŠANCE PRO VÁŠ ROZVOJ



ING. ARCH. JAROSLAV HALUZA

Hynaisova 3, OSTRAVA - MARIÁNSKÉ HORY, PSČ 70900, tel/fax 596 621 003, IČO 44745729

OBEC

KOBEŘICE

POŘIZOVATEL

MĚSTSKÝ ÚŘAD KRAVAŘE,


ODBOR VÝSTAVBY A ÚZEMNÍHO PLÁNOVÁNÍ

VYPRACOVAL

ING. ARCH. H. KOZELSKÁ BENCŮROVÁ,

UDI MORAVA S.R.O., ING. A. KIMLOVÁ, ARKO S.R.O.

DIGITALIZACE : P.MAREN



DATUM
ÚPRAVA PO SPOL.
PROJEKČNÍ
MĚŘÍTKO
ČÍS. VÝKRESU

03/2011
01/2012
1 : 5000
I./B.4.