

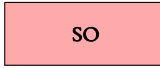
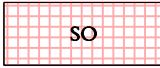














# ZMĚNA Č. 1

## ÚZEMNÍHO PLÁNU MILÍKOV

### A.2 HLAVNÍ VÝKRES

MĚŘÍTKO 1 : 5000

#### PLOCHY S ROZDÍLNÝM ZPŮSOBEM VYUŽITÍ

STAV	NÁVRH	
 SO	 SO	PLOCHY SMÍŠENÉ OBYTNÉ
 RR		PLOCHY REKREACE RODINNÉ
 L		PLOCHY LESNÍ
 DS		PLOCHY DOPRAVNÍ INFRASTRUKTURY SILNIČNÍ
		HRANICE ZASTAVĚNÉHO ÚZEMÍ K 1. 12. 2014
	 1/Z1	ZASTAVITELNÁ PLOCHA (ČÍSLO ZMĚNY / ČÍSLO ZASTAVITELNÉ PLOCHY)
	 Z1	UPRAVENÁ HRANICE ZASTAVITELNÉ PLOCHY
		RUŠENÍ JEVU