











# ZMĚNA Č. 1

## ÚZEMNÍHO PLÁNU MILÍKOV

### A.1 ZÁKLADNÍ ČLENĚNÍ ÚZEMÍ

MĚŘÍTKO 1 : 5000

| STAV  | NÁVRH   |   |
|---|---|---|
|  |  | ZASTAVĚNÉ ÚZEMÍ K 1. 12. 2014                                 |
|  |  | HRANICE ZASTAVĚNÉHO ÚZEMÍ K 1. 12. 2014                       |
|  |  | ZASTAVITELNÁ PLOCHA (ČÍSLO ZMĚNY / ČÍSLO ZASTAVITELNÉ PLOCHY) |
|  |  | UPRAVENÁ HRANICE ZASTAVITELNÉ PLOCHY                          |
|  |  | RUŠENÍ JEVU   |