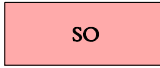
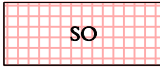
















ODŮVODNĚNÍ ZMĚNY Č. 1 ÚZEMNÍHO PLÁNU MILÍKOV

B.1 KOORDINAČNÍ VÝKRES

MĚŘÍTKO 1 : 5000

PLOCHY S ROZDÍLNÝM ZPŮSOBEM VYUŽITÍ

| STAV | NÁVRH | |
|---|---|---|
|  |  | PLOCHY SMÍŠENÉ OBYTNÉ |
|  |  | PLOCHY REKREACE RODINNÉ |
|  |  | PLOCHY LESNÍ |
|  |  | PLOCHY DOPRAVNÍ INFRASTRUKTURY SILNIČNÍ |
|  |  | HRANICE ZASTAVĚNÉHO ÚZEMÍ K 1. 12. 2014 |
|  |  | ZASTAVITELNÁ PLOCHA (ČÍSLO ZMĚNY / ČÍSLO ZASTAVITELNÉ PLOCHY) |
|  |  | UPRAVENÁ HRANICE ZASTAVITELNÉ PLOCHY |
|  |  | RUŠENÍ JEVU |