ÚZEMNÍ PLÁN KRAVAŘE VE ZNĚNÍ ZMĚNY č. 5

4. KOORDINAČNÍ VÝKRES

KLAD MAPOVÝCH SEKCÍ
MĚŘÍTKA 1:5000

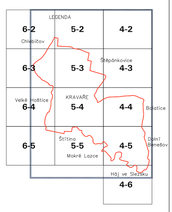

SEVER

VYMEZENÍ PLOCH A ÚZEMÍ

- ŘEŠENÉ ÚZEMÍ
- ZASTAVĚNÉ ÚZEMÍ
- Z – ZASTAVITELNÁ PLOCHA
- T – TRANSFORMAČNÍ PLOCHA
- K – PLOCHA ZMĚNY V KRAJINĚ
- URBANISTICKY VÝZNAMNÉ CELKY

PLOCHY A KORIDORY DLE ZÚR MSK

- ČNZ.D55 — D55 – I/56 OPAVA – LUDGEŘOVICE, PŘELOŽKY A HOMOGENIZACE ŠIŘKOVÉHO USPOŘÁDÁNÍ, SILNICE I. TŘÍDY
- R.D535 — D535 – II/467 KRAVAŘE – ŠTÍTINA – NOVÉ SEDLICE, DVOUPRUHOVÁ SMĚROVĚ NEDĚLENÁ SILNICE II. TŘÍDY
- ČNZ.D224 — DZ24 – II/467 ŠTÍTINA – NOVÉ SEDLICE
- ČNZ.D220 — DZ20 – OPTIMALIZACE A ELEKTRIZACE REGIONÁLNÍ TRATĚ Č. 317 OPAVA–VÝCHOD – HLUČÍN
- ČNZ.D213 — DZ13 – ZKAPACITNĚNÍ CELOSTÁTNÍ TRATĚ Č. 321 V ÚSEKU OSTRAVA–SVINOV – OPAVA–VÝCHOD
- ČNZ.P14 — P14 – STAVEBNÍ ÚPRAVY VTL PLYNOVODU DN 300 HLUČÍN – OPAVA – BRUMOVICE NA DN500/PN40
- ČNZ.P011 — P011 – OCHRANNÁ HRÁZ NEBO JINÉ OPATŘENÍ, POVODŇOVÉ RAMENO – OBTOK ŘEKY OPAVY

ÚZEMNÍ SYSTÉM EKOLOGICKÉ STABILITY

STAV	NÁVRH	
LBC	LBC	LOKÁLNÍ BIOCENTRUM
LBK	LBK	LOKÁLNÍ BIOKORIDOR
RBC	NRBK	REGIONÁLNÍ BIOCENTRUM
NRBK	NRBK	NADREGIONÁLNÍ BIOKORIDOR

LIMITY A OMEZENÍ VE VYUŽITÍ ÚZEMÍ

STAV / NÁVRH

- I/56 — OCHRANNÉ PÁSMO SILNICE S OZNAČENÍM
- OCHRANNÉ PÁSMO ŽELEZNICE
- OCHRANNÉ PÁSMO NADZEMNÍHO VEDENÍ ELEKTŘINY
- BEZPEČNOSTNÍ PÁSMO VTL PLYNOVODU
- pojmy — KORIDOR RR SMĚRŮ – ZÁJMOVÉ ÚZEMÍ MINISTERSTVA OBRANY PRO NADZEMNÍ STAVBY
- ZÁJMOVÉ ÚZEMÍ ELEKTRONICKÉHO KOMUNIKAČNÍHO ZAŘÍZENÍ MINISTERSTVA OBRANY
- OCHRANNÉ PÁSMO LETIŠTĚ
- OCHRANNÉ PÁSMO LETECKÝCH ZABEZPEČOVACÍCH ZAŘÍZENÍ MINISTERSTVA OBRANY
- SMĚR CYKLOTURISTICKÉ TRASY

– CELÉ SPRÁVNÍ ÚZEMÍ MĚSTA JE ZÁJMOVÝM ÚZEMÍM MINISTERSTVA OBRANY Z HLEDISKA POVOLOVÁNÍ VYJMENOVANÝCH DRUHŮ STAVEB

- OCHRANNÉ PÁSMO VRTŮ ČHMÚ
- OCHRANNÉ PÁSMO VODNÍHO ZDROJE
- ZÁPLAVOVÉ ÚZEMÍ ŘEKY OPAVY
- AKTIVNÍ ZÓNA ZÁPLAVOVÉHO ÚZEMÍ
- ÚZEMÍ ZVLÁŠTNÍ POVODNĚ POD VODNÍM DÍLEM (SLEZSKÁ HARTA A KRUŽBERK)
- HRANICE DOBÝVACÍHO PROSTORU ŠTĚRKOPÍSKU 71059 KRAVAŘE
- HRANICE CHRÁNĚNÉHO LOŽISKOVÉHO ÚZEMÍ PRO ŠTĚRKOPÍSKY 01250000 KRAVAŘE A 1240002 KRAVAŘE VE SLEZSKU I.
- HRANICE VÝHRADNÍHO LOŽISKA ŠTĚRKOPÍSKU 301250001, 301250002, 301240004
- MALOPLOŠNÁ ZVLÁŠTĚ CHRÁNĚNÁ ÚZEMÍ PŘÍRODY (NÁRODNÍ PŘÍRODNÍ PAMÁTKA, PŘÍRODNÍ REZERVACE), PAMÁTNÝ STROM
- OCHRANNÉ PÁSMO MALOPLOŠNÝCH ZVLÁŠTĚ CHRÁNĚNÝCH ÚZEMÍ PŘÍRODY
- OCHRANNÉ PÁSMO NADREGIONÁLNÍHO BIOKORIDORU
- REGISTROVANÝ VÝZNAMNÝ KRAJINNÝ PRVEK S OZNAČENÍM
- VODNÍ TOKY A VODNÍ PLOCHY (VKP ZE ZÁKONA)
- LESNÍ POZEMKY (VKP ZE ZÁKONA)
- OCHRANNÉ PÁSMO POZEMKŮ URČENÝCH K PLNĚNÍ FUNKCE LESA

LIMITY A OMEZENÍ VE VYUŽITÍ ÚZEMÍ

STAV / NÁVRH

- HRANICE ZÁTOPY POVODNĚ V R. 1997
- STARÉ EKOLOGICKÉ ZÁTĚŽE
- PAMÁTKY MÍSTNÍHO VÝZNAMU A HODNOTNÉ STAVBY, VÝZNAMNÝ VYHLÍDKOVÝ BOD
- VZROSTLÁ ZELEŇ VE VOLNÉ KRAJINĚ MIMO POZEMKY URČENÉ K PLNĚNÍ FUNKCE LESA
- MOSTY, LÁVKY
- OCHRANNÉ PÁSMO 50 m KOLEM VÝROBNÍCH PLOCH ZASAHUJÍCÍ DO PLOCH BYDLENÍ
- ÚZEMÍ S ARCHEOLOGICKÝMI NÁLEZY 1.KATEGORIE – UAN I
- ÚZEMÍ S ARCHEOLOGICKÝMI NÁLEZY 2.KATEGORIE – UAN II

– ÚZEMÍ MĚSTA KRAVAŘE MIMO LOKALITY ÚAN I A II JE EVIDOVÁNO JAKO ÚZEMÍ S ARCHEOLOGICKÝMI NÁLEZY 3.KATEGORIE – UAN III

- POZEMKY NEMOVITÝCH KULTURNÍCH PAMÁTEK A SOUBORŮ
- KULTURNÍ PAMÁTKA S OZNAČENÍM
- OCHRANNÉ PÁSMO NEMOVITÉ KULTURNÍ PAMÁTKY
- OCHRANNÉ PÁSMO POHŘEBIŠTĚ
- OCHRANNÉ PÁSMO ČOV

PROTIPOVODŇOVÁ OPATŘENÍ

- HRÁZE
- PROTIPOVODŇOVÁ ZEĎ
- OPEVNĚNÍ LOMOVÝM KAMENEM
- OSA ODLEHČOVACÍHO KANÁLU
- ZVÝŠENÍ TERÉNU NÁSYPEM
- PROTIPOVODŇOVÉ OPATŘENÍ LINIOVÉ (NA TOCÍCH ŠTĚPÁNKA, OPAVA)
- PLOCHA PRO PROTIPOVODŇOVÉ OPATŘENÍ
- ÚZEMÍ K ODVEDENÍ VNITŘNÍCH VOD
- PROSTOR ROZLIVU VNITŘNÍCH VOD

OZNAČENÍ DOKUMENTACE	ÚZEMNÍ PLÁN KRAVAŘE VE ZNĚNÍ ZMĚNY č. 5	
OBJEDNATEL	MĚSTO KRAVAŘE	
POŘIZOVATEL	MĚSTSKÝ ÚŘAD KRAVAŘE	
ZHOTOVITEL	ATELIER ARCHPLAN OSTRAVA s.r.o.	
ZODPOVĚDNÝ PROJEKTANT	Ing.arch.Kateřina BUSCHOVÁ autorizovaný architekt ČKA 3017	ZAKÁZKOVÉ ČÍSLO 1224–24
ZPRACOVATELÉ	Ing.arch.Kateřina BUSCHOVÁ Pavel BUSCH, architekt ČKA	DATUM 08 / 2025
		MĚŘÍTKO 1:5000

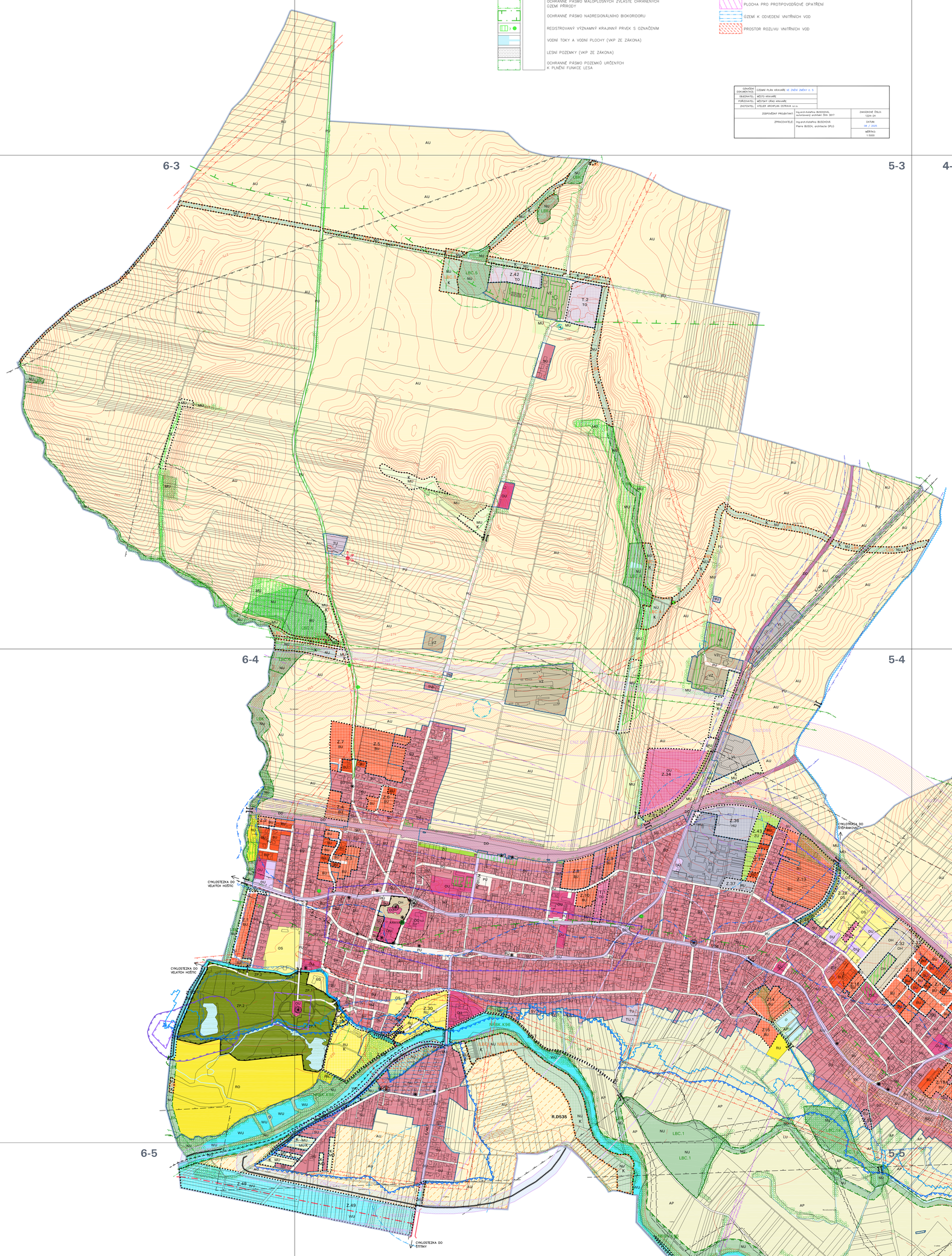

PLOCHY S ROZDÍLNÝM ZPŮSOBEM VYUŽITÍ
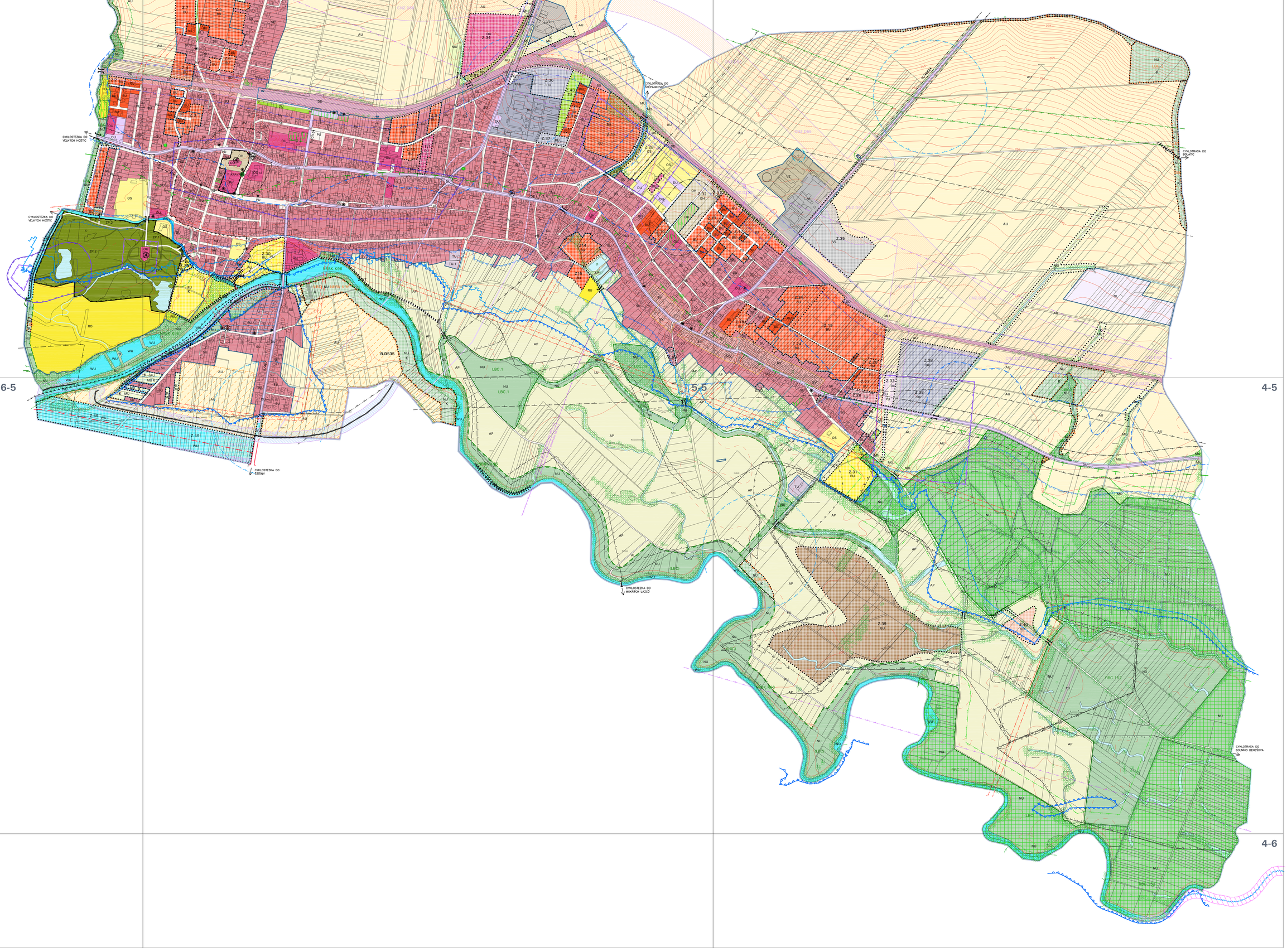
STAV	NÁVRH	OZ.REZERVA	
BU	BU		BU – BYDLENÍ VŠEOBECNÉ
SU	SU		SU – SMÍŠENÉ OBYTNÉ VŠEOBECNÉ
SV			SV – SMÍŠENÉ OBYTNÉ VENKOVSKÉ
SV.1			SV.1 – SMÍŠENÉ OBYTNÉ VENKOVSKÉ – V AKTIVNÍ ZÓNĚ ZÁPLAVOVÉHO ÚZEMÍ
OU	OU		OU – OBČANSKÉ VYBAVENÍ VŠEOBECNÉ
OS	OS		OS – OBČANSKÉ VYBAVENÍ SPORT
RU	RU		RU – REKREACE VŠEOBECNÁ
OH	OH		OH – OBČANSKÉ VYBAVENÍ HŘBITOVY
VL	VL		VL – VÝROBA LEHKÁ
VZ			VZ – VÝROBA ZEMĚDĚLSKÁ A LESNICKÁ
	GU		GU – TĚŽBA VŠEOBECNÁ
	GD		GD – TĚŽBA DOBÝVÁNÍ A ÚPRAVA
HU	HU		HU – SMÍŠENÉ VÝROBNÍ VŠEOBECNÉ
DU	DU	R.D535	DU – DOPRAVA VŠEOBECNÁ
DL			DL – DOPRAVA LETECKÁ
DD			DD – DOPRAVA DRÁŽNÍ
TU			TU – TECHNICKÁ INFRASTRUKTURA VŠEOBECNÁ
TU.1			TU.1 – TECHNICKÁ INFRASTRUKTURA VŠEOBECNÁ – MANIPULAČNÍ PLOCHA
	TO		TO – NAKLÁDÁNÍ S ODPADY
PU	PU		PU – VEŘEJNÁ PROSTRANSTVÍ VŠEOBECNÁ
ZU	ZU		ZU – ZELEŇ VŠEOBECNÁ
	ZP		ZP – ZELEŇ PARKOVÁ A PARKOVĚ UPRAVENÁ
ZP.1			ZP.1 – ZELEŇ PARKOVÁ A PARKOVĚ UPRAVENÁ – ZÁMECKÝ PARK
ZP.2			ZP.2 – ZELEŇ PARKOVÁ A PARKOVĚ UPRAVENÁ – ZÁMECKÝ PARK, GOLF
RO			RO – REKREACE NA ODDECHOVÝCH PLOCHÁCH
NU	NU		NU – PŘÍRODNÍ VŠEOBECNÉ
MU	MU		MU – SMÍŠENÉ KRAJINNÉ VŠEOBECNÉ
AU			AU – ZEMĚDĚLSKÉ VŠEOBECNÉ
AP			AP – TRVALÉ TRAVNÍ POROSTY
WU	WU		WU – VODNÍ A VODOHOSPODÁŘSKÉ VŠEOBECNÉ