




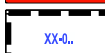




ÚZEMNÍ PLÁN LITULTOVICE

ÚPLNÉ ZNĚNÍ PO ZMĚNĚ Č. 1

ZÁKLADNÍ ČLENĚNÍ ÚZEMÍ

	HRANICE OBCE (TOTOŽNÁ S HRANICÍ ŘEŠENÉHO ÚZEMÍ)		PLOCHY ÚZEMNÍCH REZERV S OZNAČENÍM ZPŮSOBU JEJICH VYUŽITÍ (PŘÍSLUŠNÝM KÓDEM VE FIALOVÉ BARVĚ)
	HRANICE ZASTAVĚNÉHO ÚZEMÍ OBCE K 28.2.2018		PLOCHY, VE KTERÝCH JE PODMÍNKOU PRO ROZHODOVÁNÍ O ZMĚNÁCH ZPRACOVANÁ URBANISTICKÁ STUDIE
	ZASTAVITELNÉ PLOCHY S OZNAČENÍM ZPŮSOBU JEJICH VYUŽITÍ (PŘÍSLUŠNÝM KÓDEM V ČERVENÉ BARVĚ)		
	PLOCHY PŘESTAVBY S OZNAČENÍM ZPŮSOBU JEJICH VYUŽITÍ (PŘÍSLUŠNÝM KÓDEM V MODRÉ BARVĚ)		
	PLOCHY PRO VODOHOSPODÁŘSKÉ STAVBY		
	NAVRŽENÉ ÚČELOVÉ KOMUNIKACE O ŠÍŘCE KORIDORU 6M		

Poznámky:
TATO LEGENDA JE NEDÍLNOU SOUČÁSTÍ :

č. I./B.1. ZÁKLADNÍ ČLENĚNÍ ÚZEMÍ


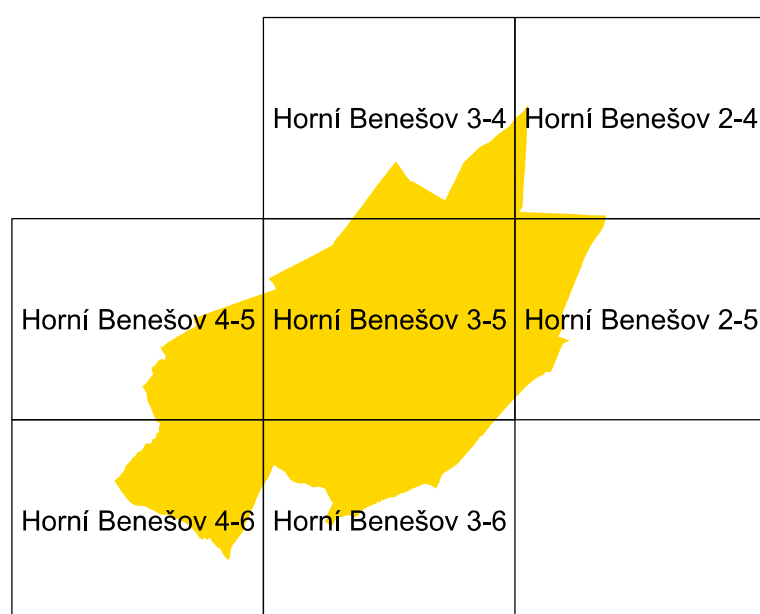
Doplněný polohopis slouží pouze pro tento úkol a je součástí zobrazených jevů územního plánu. Zákres nových jevů byl proveden na základě terénní obchůzky a porovnáním s daty katastrálního úřadu.

Zakreslené doplnění polohopisu je pouze přibližné a informativní a nenahrazuje přesné zaměření katastrálním úřadem!


Jako podklad byla použita katastrální mapa.

Souřadnicový systém S-JTSK

Výkres se skládá ze 7 listů.



KOZEN ATELIÉR
Ing. arch. Helga Kozelská Bencúrová

OBEC	LITULTOVICE		
POŘIZOVATEL	MAGISTRÁT MĚSTA OPAVY, ODBOR VÝSTAVBY A ÚZEMNÍHO PLÁNOVÁNÍ		
ODPOVĚDNÝ PROJEKTANT	ING. ARCH. HELGA KOZELSKÁ BENCŮROVÁ		
SPOLUPRÁCE	UDI MORAVA, SPOL. S R. O. - ING. BEDŘICH NEČAS; ARKO, SPOL. S R. O. - ING. ZDENĚK CHUDÁREK; ING. ALENA KIMLOVÁ; ING. MOJMÍR VÁLEK		
DIGITALIZACE	PAVEL MAREN		
	MEŘÍTKO 1 : 5 000	DATUM: 05/2021	