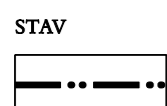








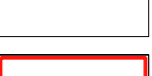





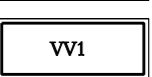





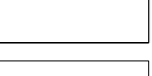

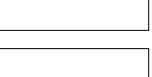
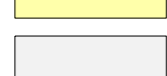













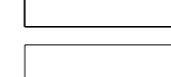


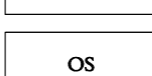

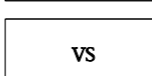

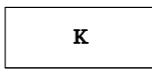


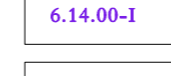
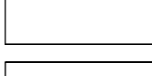


SPOLUFINANCOVÁNO Z EVROPSKÉHO FONDU PRO REGIONÁLNÍ ROZVOJ V RÁMCI INTEGROVANÉHO OPERAČNÍHO PROGRAMU

ODŮVODNĚNÍ ÚZEMNÍHO PLÁNU LUDGEŘOVICE


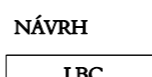
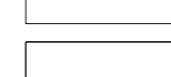



B.2 VÝKRES PŘEDPOKLÁDANÝCH ZÁBORŮ PŮDNÍHO FONDU

MĚŘÍTKO 1 : 5000

STAV	NÁVRH	
		HRANICE SPRÁVNÍHO ÚZEMÍ OBCE
		HRANICE ZASTAVĚNÉHO ÚZEMÍ K 1. 9. 1966 - INTRAVILÁN
		HRANICE ZASTAVĚNÉHO ÚZEMÍ K 1. 3. 2013
		HRANICE BPEJ
		OCHRANNÁ PÁSMA LESŮ - 50 m OD OKRAJE LESNÍCH POZEMKŮ
		ZASTAVITELNÉ PLOCHY S OZNAČENÍM
		PROSTRANSTVÍ VEŘEJNÁ - ZELEŇ VEŘEJNÁ S OZNAČENÍM
		PLOCHA ZÁBORU PRO SILNICI I/56
		PLOCHY VODNÍ A VODOHOSPODÁŘSKÉ S OZNAČENÍM
		ZEMĚDĚLSKÉ POZEMKY S TŘÍDOU OCHRANY I.
		ZEMĚDĚLSKÉ POZEMKY S TŘÍDOU OCHRANY II.
		ZEMĚDĚLSKÉ POZEMKY S TŘÍDOU OCHRANY III.
		ZEMĚDĚLSKÉ POZEMKY S TŘÍDOU OCHRANY IV.
		ZEMĚDĚLSKÉ POZEMKY S TŘÍDOU OCHRANY V.
		NEZEMĚDĚLSKÉ POZEMKY
		LESNÍ POZEMKY
		ODVODNĚNÉ POZEMKY

STAV	NÁVRH	
		PLOCHY SMÍŠENÉ OBYTNÉ
		PLOCHY OBČANSKÉHO VYBAVENÍ - VEŘEJNÉ INFRASTRUKTURY
		PLOCHY OBČANSKÉHO VYBAVENÍ - SPORTOVNÍCH ZAŘÍZENÍ
		PLOCHY SMÍŠENÉ VÝROBNÍ A SKLADOVÁNÍ
		PLOCHY KOMUNIKACÍ
		PLOCHY DOPRAVNÍ INFRASTRUKTURY SILNIČNÍ
		KÓD BPEJ - TŘÍDA OCHRANY ZEMĚDĚLSKÝCH POZEMKŮ
		PLOCHY PŘÍRODNÍ - ÚZEMNÍHO SYSTÉMU EKOLOGICKÉ STABILITY

ÚZEMNÍ SYSTÉM EKOLOGICKÉ STABILITY - ÚSES

STAV	NÁVRH	
		LOKÁLNÍ BIOCENTRA S OZNAČENÍM
		NADREGIONÁLNÍ BIOCENTRA S OZNAČENÍM
		LOKÁLNÍ BIODORIDORY S OZNAČENÍM



PROJEKTOVÁ ČINNOST, URBANISMUS, ÚZEMNÍ PLÁNOVÁNÍ, EKOLOGIE, GIS

URBANISTICKÉ STŘEDISKO OSTRAVA, s.r.o.

Spartakovců 3, Ostrava-Poruba, 70800

tel: 596939530, 596939531

ZODP.PROJEKTANT: ING. ARCH. VLADIMÍRA FUSKOVÁ

ZAK. ČÍSLO: U - 186

ZPRACOVATEL: LIBUŠE FRANČÍKOVÁ

POŘIZOVATEL: OBEC LUDGEŘOVICE

DATUM: LISTOPAD 2013