

ZMĚNA Č. 1








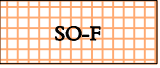




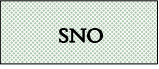
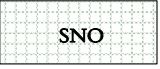


ÚZEMNÍHO PLÁNU MARKVARTOVICE

A.2 HLAVNÍ VÝKRES







1 : 5 000

DOPLNĚNÍ LEGENDY ÚP MARKVARTOVICE ZMĚNOU Č. 1 ÚP MARKVARTOVICE

PLOCHY S ROZDÍLNÝM ZPŮSOBEM VYUŽITÍ

STAV	NÁVRH	
		PLOCHY SMÍŠENÉ OBYTNÉ
		PLOCHY VÝROBY A SKLADOVÁNÍ
		PLOCHY PROSTRANSTVÍ VEŘEJNÝCH
		PLOCHY SMÍŠENÉ OBYTNÉ - FARMY
		PLOCHY REKREACE NA PLOCHÁCH PŘÍRODNÍHO CHARAKTERU
		PLOCHY SPECIFICKÉ - SKLÁDKY KOMUNÁLNÍHO ODPADU
		PLOCHY SPECIFICKÉ - PLOCHY PRO NAKLÁDÁNÍ S ODPADY
		PLOCHY VODNÍ A VODOHOSPODÁŘSKÉ

INFORMACE O ÚZEMÍ

STAV	NÁVRH	
		HRANICE ZASTAVĚNÉHO ÚZEMÍ K 1. 10. 2013
		HRANICE ZASTAVITELNÝCH PLOCH S OZNAČENÍM
		RUŠENÉ JEVY